

ОПИСАНИЕ МЕСТОПОЛОЖЕНИЯ ГРАНИЦ

Публичный сервитут для использования земель и земельных участков в целях эксплуатации
магистрального нефтепровода федерального значения

"Обводной магистральный нефтепровод вокруг Чеченской республики, км 0-312, dy700"

(наименование объекта, местоположение границ которого описано (далее - объект))

ОПИСАНИЕ МЕСТОПОЛОЖЕНИЯ ГРАНИЦ**Публичный сервитут для использования земель и земельных участков в целях эксплуатации магистрального нефтепровода федерального значения****"Обводной магистральный нефтепровод вокруг Чеченской республики, км 0-312, dy700"**

(наименование объекта, местоположение границ которого описано)

№ п/п	Содержание	Номера листов
1	2	3
1	Сведения об объекте	3
2	Сведения о местоположении границ объекта	4
3	Схема расположения границ публичного сервитута	27

ОПИСАНИЕ МЕСТОПОЛОЖЕНИЯ ГРАНИЦ

Публичный сервитут для использования земель и земельных участков в целях эксплуатации
магистрального нефтепровода федерального значения

"Обводной магистральный нефтепровод вокруг Чеченской республики, км 0-312, dy700"

(наименование объекта, местоположение границ которого описано)

Сведения об объекте

№ п/п	Характеристики объекта	Описание характеристик
1	2	3
1	Местоположение объекта	Ставропольский край, Курский район, Муниципальное образование "Русский сельсовет"; Муниципальное образование "Балтийский сельсовет" Муниципальное образование "Курский сельсовет"; Муниципальное образование "село Эдиссия"; Муниципальное образование "Полтавский сельсовет"; Муниципальное образование "Мирненский сельсовет"; Степновский район, Муниципальное образование "Богдановский сельсовет".
2	Площадь объекта ± величина погрешности определения площади ($P \pm \Delta P$)	3799379±17055 кв.м
3	Иные характеристики объекта	Публичный сервитут для использования земель и земельных участков в целях эксплуатации магистрального нефтепровода федерального значения "Обводной магистральный нефтепровод вокруг Чеченской республики, км 0-312, dy700" Обладатель публичного сервитута: Акционерное общество "Черноморские магистральные нефтепроводы" (АО "Черномортранснефть"), ОГРН 1022302384136, ИНН 2315072242. Почтовый адрес: 353911, Россия, Краснодарский край, г. Новороссийск, шоссе Сухумское, дом 85, корпус 1. Адрес электронной почты: chtn@nvr.transneft.ru . Срок публичного сервитута 49 лет.

ОПИСАНИЕ МЕСТОПОЛОЖЕНИЯ ГРАНИЦ

Публичный сервитут для использования земель и земельных участков в целях эксплуатации
магистрального нефтепровода федерального значения

"Обводной магистральный нефтепровод вокруг Чеченской республики, км 0-312, dy700"

(наименование объекта, местоположение границ которого описано)

Сведения о местоположении границ объекта

1. Система координат *МСК-26 зона 2*

2. Сведения о характерных точках границ объекта

Обозначение характерных точек границ	Координаты, м		Метод определения координат характерной точки	Средняя квадратическая погрешность положения характерной точки (M_t), м	Описание обозначения точки на местности (при наличии)
	X	Y			
1	2	3	4	5	6
1	339714.47	2277626.54	Аналитический метод	2.50	—
2	339717.12	2277626.59	Аналитический метод	2.50	—
3	339719.37	2277626.75	Аналитический метод	2.50	—
4	339721.62	2277627.00	Аналитический метод	2.50	—
5	339723.86	2277627.36	Аналитический метод	2.50	—
6	339726.07	2277627.82	Аналитический метод	2.50	—
7	339728.27	2277628.38	Аналитический метод	2.50	—
8	339730.43	2277629.04	Аналитический метод	2.50	—
9	339732.57	2277629.80	Аналитический метод	2.50	—
10	339734.66	2277630.65	Аналитический метод	2.50	—
11	339789.54	2277654.38	Аналитический метод	2.50	—
12	339791.78	2277655.41	Аналитический метод	2.50	—
13	339793.97	2277656.56	Аналитический метод	2.50	—
14	339796.10	2277657.81	Аналитический метод	2.50	—
15	339798.16	2277659.16	Аналитический метод	2.50	—
16	339800.15	2277660.61	Аналитический метод	2.50	—
17	339802.07	2277662.17	Аналитический метод	2.50	—
18	339803.55	2277663.47	Аналитический метод	2.50	—
19	339805.67	2277665.54	Аналитический метод	2.50	—

ОПИСАНИЕ МЕСТОПОЛОЖЕНИЯ ГРАНИЦ

Публичный сервитут для использования земель и земельных участков в целях эксплуатации
магистрального нефтепровода федерального значения

"Обводной магистральный нефтепровод вокруг Чеченской республики, км 0-312, dy700"

(наименование объекта, местоположение границ которого описано)

Сведения о местоположении границ объекта

1	2	3	4	5	6
20	339807.34	2277667.36	Аналитический метод	2.50	—
21	339808.92	2277669.26	Аналитический метод	2.50	—
22	339810.40	2277671.23	Аналитический метод	2.50	—
23	339811.78	2277673.27	Аналитический метод	2.50	—
24	339813.07	2277675.38	Аналитический метод	2.50	—
25	339814.24	2277677.55	Аналитический метод	2.50	—
26	339815.31	2277679.78	Аналитический метод	2.50	—
27	339816.26	2277682.05	Аналитический метод	2.50	—
28	339817.11	2277684.37	Аналитический метод	2.50	—
29	339817.83	2277686.73	Аналитический метод	2.50	—
30	339818.44	2277689.12	Аналитический метод	2.50	—
31	339818.93	2277691.54	Аналитический метод	2.50	—
32	339819.30	2277693.98	Аналитический метод	2.50	—
33	339819.55	2277696.43	Аналитический метод	2.50	—
34	339819.68	2277698.90	Аналитический метод	2.50	—
35	339819.69	2277701.37	Аналитический метод	2.50	—
36	339819.57	2277703.83	Аналитический метод	2.50	—
37	339819.34	2277706.29	Аналитический метод	2.50	—
38	339818.98	2277708.73	Аналитический метод	2.50	—
39	339818.50	2277711.15	Аналитический метод	2.50	—
40	339817.91	2277713.55	Аналитический метод	2.50	—
41	339817.19	2277715.91	Аналитический метод	2.50	—
42	339816.36	2277718.23	Аналитический метод	2.50	—
43	339815.42	2277720.51	Аналитический метод	2.50	—

ОПИСАНИЕ МЕСТОПОЛОЖЕНИЯ ГРАНИЦ

Публичный сервитут для использования земель и земельных участков в целях эксплуатации
магистрального нефтепровода федерального значения

"Обводной магистральный нефтепровод вокруг Чеченской республики, км 0-312, dy700"

(наименование объекта, местоположение границ которого описано)

Сведения о местоположении границ объекта

1	2	3	4	5	6
44	339813.64	2277724.53	Аналитический метод	2.50	—
45	339811.87	2277728.54	Аналитический метод	2.50	—
46	339813.59	2277728.47	Аналитический метод	2.50	—
47	339816.09	2277728.63	Аналитический метод	2.50	—
48	339818.55	2277729.03	Аналитический метод	2.50	—
49	339820.97	2277729.69	Аналитический метод	2.50	—
50	339823.31	2277730.57	Аналитический метод	2.50	—
51	339908.56	2277767.95	Аналитический метод	2.50	—
52	339932.13	2277777.54	Аналитический метод	2.50	—
53	339979.36	2277796.78	Аналитический метод	2.50	—
54	340026.59	2277816.01	Аналитический метод	2.50	—
55	340073.83	2277835.25	Аналитический метод	2.50	—
56	340121.19	2277854.55	Аналитический метод	2.50	—
57	340168.01	2277875.15	Аналитический метод	2.50	—
58	340214.69	2277895.70	Аналитический метод	2.50	—
59	340261.36	2277916.25	Аналитический метод	2.50	—
60	340308.04	2277936.79	Аналитический метод	2.50	—
61	340354.72	2277957.34	Аналитический метод	2.50	—
62	340401.50	2277977.94	Аналитический метод	2.50	—
63	340447.96	2277999.50	Аналитический метод	2.50	—
64	340493.82	2278022.09	Аналитический метод	2.50	—
65	340496.25	2278023.74	Аналитический метод	2.50	—
66	340498.14	2278026.00	Аналитический метод	2.50	—
67	340498.52	2278026.61	Аналитический метод	2.50	—

ОПИСАНИЕ МЕСТОПОЛОЖЕНИЯ ГРАНИЦ

Публичный сервитут для использования земель и земельных участков в целях эксплуатации
магистрального нефтепровода федерального значения

"Обводной магистральный нефтепровод вокруг Чеченской республики, км 0-312, dy700"

(наименование объекта, местоположение границ которого описано)

Сведения о местоположении границ объекта

1	2	3	4	5	6
68	340498.68	2278026.68	Аналитический метод	2.50	—
69	340501.44	2278028.10	Аналитический метод	2.50	—
70	340504.00	2278029.85	Аналитический метод	2.50	—
71	340506.32	2278031.91	Аналитический метод	2.50	—
72	340508.38	2278034.24	Аналитический метод	2.50	—
73	340510.13	2278036.80	Аналитический метод	2.50	—
74	340511.54	2278039.56	Аналитический метод	2.50	—
75	340512.61	2278042.47	Аналитический метод	2.50	—
76	340513.30	2278045.50	Аналитический метод	2.50	—
77	340514.40	2278052.13	Аналитический метод	2.50	—
78	340525.08	2278069.30	Аналитический метод	2.50	—
79	340526.01	2278071.19	Аналитический метод	2.50	—
80	340526.55	2278073.22	Аналитический метод	2.50	—
81	340534.62	2278123.58	Аналитический метод	2.50	—
82	340542.70	2278173.94	Аналитический метод	2.50	—
83	340550.77	2278224.29	Аналитический метод	2.50	—
84	340558.85	2278274.65	Аналитический метод	2.50	—
85	340566.93	2278325.01	Аналитический метод	2.50	—
86	340575.00	2278375.36	Аналитический метод	2.50	—
87	340583.08	2278425.72	Аналитический метод	2.50	—
88	340591.15	2278476.08	Аналитический метод	2.50	—
89	340599.23	2278526.43	Аналитический метод	2.50	—
90	340607.30	2278576.79	Аналитический метод	2.50	—
91	340615.38	2278627.15	Аналитический метод	2.50	—

ОПИСАНИЕ МЕСТОПОЛОЖЕНИЯ ГРАНИЦ

Публичный сервитут для использования земель и земельных участков в целях эксплуатации
магистрального нефтепровода федерального значения

"Обводной магистральный нефтепровод вокруг Чеченской республики, км 0-312, dy700"

(наименование объекта, местоположение границ которого описано)

Сведения о местоположении границ объекта

1	2	3	4	5	6
92	340623.45	2278677.50	Аналитический метод	2.50	—
93	340631.53	2278727.86	Аналитический метод	2.50	—
94	340639.60	2278778.21	Аналитический метод	2.50	—
95	340647.68	2278828.57	Аналитический метод	2.50	—
96	340655.75	2278878.93	Аналитический метод	2.50	—
97	340663.83	2278929.28	Аналитический метод	2.50	—
98	340671.90	2278979.64	Аналитический метод	2.50	—
99	340679.98	2279030.00	Аналитический метод	2.50	—
100	340688.06	2279080.35	Аналитический метод	2.50	—
101	340696.13	2279130.71	Аналитический метод	2.50	—
102	340704.21	2279181.07	Аналитический метод	2.50	—
103	340712.28	2279231.42	Аналитический метод	2.50	—
104	340720.36	2279281.78	Аналитический метод	2.50	—
105	340728.43	2279332.14	Аналитический метод	2.50	—
106	340736.51	2279382.49	Аналитический метод	2.50	—
107	340744.58	2279432.85	Аналитический метод	2.50	—
108	340752.66	2279483.21	Аналитический метод	2.50	—
109	340760.73	2279533.56	Аналитический метод	2.50	—
110	340768.81	2279583.92	Аналитический метод	2.50	—
111	340776.88	2279634.28	Аналитический метод	2.50	—
112	340784.96	2279684.63	Аналитический метод	2.50	—
113	340792.98	2279734.69	Аналитический метод	2.50	—
114	340841.70	2280028.96	Аналитический метод	2.50	—
115	340911.35	2280154.14	Аналитический метод	2.50	—

ОПИСАНИЕ МЕСТОПОЛОЖЕНИЯ ГРАНИЦ

Публичный сервитут для использования земель и земельных участков в целях эксплуатации
магистрального нефтепровода федерального значения

"Обводной магистральный нефтепровод вокруг Чеченской республики, км 0-312, dy700"

(наименование объекта, местоположение границ которого описано)

Сведения о местоположении границ объекта

1	2	3	4	5	6
116	341523.62	2280100.51	Аналитический метод	2.50	—
117	341527.07	2280100.44	Аналитический метод	2.50	—
118	341530.50	2280100.85	Аналитический метод	2.50	—
119	341533.83	2280101.74	Аналитический метод	2.50	—
120	341537.02	2280103.07	Аналитический метод	2.50	—
121	341539.99	2280104.82	Аналитический метод	2.50	—
122	341542.69	2280106.97	Аналитический метод	2.50	—
123	341545.06	2280109.48	Аналитический метод	2.50	—
124	341547.08	2280112.28	Аналитический метод	2.50	—
125	341646.08	2280272.71	Аналитический метод	2.50	—
126	342889.51	2280510.56	Аналитический метод	2.50	—
127	356849.53	2280598.22	Аналитический метод	2.50	—
128	356852.64	2280598.43	Аналитический метод	2.50	—
129	356855.70	2280599.03	Аналитический метод	2.50	—
130	356858.66	2280600.01	Аналитический метод	2.50	—
131	356861.48	2280601.35	Аналитический метод	2.50	—
132	356864.11	2280603.02	Аналитический метод	2.50	—
133	356866.51	2280605.02	Аналитический метод	2.50	—
134	356868.64	2280607.29	Аналитический метод	2.50	—
135	356870.47	2280609.81	Аналитический метод	2.50	—
136	362267.03	2289103.76	Аналитический метод	2.50	—
137	362334.74	2289132.04	Аналитический метод	2.50	—
138	362336.83	2289133.03	Аналитический метод	2.50	—
139	362338.82	2289134.21	Аналитический метод	2.50	—

ОПИСАНИЕ МЕСТОПОЛОЖЕНИЯ ГРАНИЦ

Публичный сервитут для использования земель и земельных участков в целях эксплуатации
магистрального нефтепровода федерального значения

"Обводной магистральный нефтепровод вокруг Чеченской республики, км 0-312, dy700"

(наименование объекта, местоположение границ которого описано)

Сведения о местоположении границ объекта

1	2	3	4	5	6
140	362340.70	2289135.58	Аналитический метод	2.50	—
141	362342.44	2289137.10	Аналитический метод	2.50	—
142	364928.83	2291628.23	Аналитический метод	2.50	—
143	364930.68	2291630.21	Аналитический метод	2.50	—
144	364932.30	2291632.38	Аналитический метод	2.50	—
145	364933.67	2291634.71	Аналитический метод	2.50	—
146	364934.79	2291637.18	Аналитический метод	2.50	—
147	365442.02	2292941.66	Аналитический метод	2.50	—
148	365591.82	2292993.90	Аналитический метод	2.50	—
149	365594.22	2292994.88	Аналитический метод	2.50	—
150	365596.51	2292996.10	Аналитический метод	2.50	—
151	365598.65	2292997.56	Аналитический метод	2.50	—
152	365600.64	2292999.22	Аналитический метод	2.50	—
153	365602.44	2293001.08	Аналитический метод	2.50	—
154	365604.04	2293003.12	Аналитический метод	2.50	—
155	365605.41	2293005.32	Аналитический метод	2.50	—
156	365606.56	2293007.64	Аналитический метод	2.50	—
157	369044.36	2301008.65	Аналитический метод	2.50	—
158	369180.95	2301266.00	Аналитический метод	2.50	—
159	369196.65	2301294.65	Аналитический метод	2.50	—
160	369221.16	2301339.38	Аналитический метод	2.50	—
161	369245.57	2301384.16	Аналитический метод	2.50	—
162	369270.06	2301428.89	Аналитический метод	2.50	—
163	369294.54	2301473.60	Аналитический метод	2.50	—

ОПИСАНИЕ МЕСТОПОЛОЖЕНИЯ ГРАНИЦ

Публичный сервитут для использования земель и земельных участков в целях эксплуатации
магистрального нефтепровода федерального значения

"Обводной магистральный нефтепровод вокруг Чеченской республики, км 0-312, dy700"

(наименование объекта, местоположение границ которого описано)

Сведения о местоположении границ объекта

1	2	3	4	5	6
164	369319.20	2301518.26	Аналитический метод	2.50	—
165	369343.55	2301563.06	Аналитический метод	2.50	—
166	369368.30	2301607.62	Аналитический метод	2.50	—
167	369392.87	2301652.41	Аналитический метод	2.50	—
168	369416.96	2301697.30	Аналитический метод	2.50	—
169	369441.94	2301741.77	Аналитический метод	2.50	—
170	369466.07	2301786.76	Аналитический метод	2.50	—
171	369490.53	2301831.42	Аналитический метод	2.50	—
172	369515.28	2301876.05	Аналитический метод	2.50	—
173	369539.56	2301920.94	Аналитический метод	2.50	—
174	369564.05	2301965.65	Аналитический метод	2.50	—
175	369588.54	2302010.37	Аналитический метод	2.50	—
176	369613.05	2302055.12	Аналитический метод	2.50	—
177	369637.54	2302099.83	Аналитический метод	2.50	—
178	369662.04	2302144.58	Аналитический метод	2.50	—
179	369686.54	2302189.31	Аналитический метод	2.50	—
180	369711.04	2302234.04	Аналитический метод	2.50	—
181	369711.83	2302235.89	Аналитический метод	2.50	—
182	369727.41	2302284.41	Аналитический метод	2.50	—
183	369741.44	2302333.62	Аналитический метод	2.50	—
184	369755.42	2302382.66	Аналитический метод	2.50	—
185	369769.40	2302431.71	Аналитический метод	2.50	—
186	369783.09	2302479.75	Аналитический метод	2.50	—
187	369797.07	2302528.80	Аналитический метод	2.50	—

ОПИСАНИЕ МЕСТОПОЛОЖЕНИЯ ГРАНИЦ

Публичный сервитут для использования земель и земельных участков в целях эксплуатации
магистрального нефтепровода федерального значения

"Обводной магистральный нефтепровод вокруг Чеченской республики, км 0-312, dy700"

(наименование объекта, местоположение границ которого описано)

Сведения о местоположении границ объекта

1	2	3	4	5	6
188	369811.05	2302577.84	Аналитический метод	2.50	—
189	369825.03	2302626.89	Аналитический метод	2.50	—
190	369839.01	2302675.93	Аналитический метод	2.50	—
191	369852.99	2302724.98	Аналитический метод	2.50	—
192	369866.98	2302774.05	Аналитический метод	2.50	—
193	369880.62	2302823.17	Аналитический метод	2.50	—
194	369894.92	2302872.09	Аналитический метод	2.50	—
195	369908.91	2302921.16	Аналитический метод	2.50	—
196	369922.88	2302970.16	Аналитический метод	2.50	—
197	369937.45	2303019.12	Аналитический метод	2.50	—
198	369950.67	2303068.42	Аналитический метод	2.50	—
199	369964.82	2303117.33	Аналитический метод	2.50	—
200	369978.82	2303166.42	Аналитический метод	2.50	—
201	369992.63	2303215.51	Аналитический метод	2.50	—
202	370006.66	2303264.49	Аналитический метод	2.50	—
203	370020.95	2303313.47	Аналитический метод	2.50	—
204	370034.70	2303362.62	Аналитический метод	2.50	—
205	370048.72	2303411.63	Аналитический метод	2.50	—
206	370062.68	2303460.68	Аналитический метод	2.50	—
207	370076.68	2303509.72	Аналитический метод	2.50	—
208	370090.66	2303558.77	Аналитический метод	2.50	—
209	370104.41	2303607.04	Аналитический метод	2.50	—
210	370117.64	2303656.22	Аналитический метод	2.50	—
211	370132.38	2303704.96	Аналитический метод	2.50	—

ОПИСАНИЕ МЕСТОПОЛОЖЕНИЯ ГРАНИЦ

Публичный сервитут для использования земель и земельных участков в целях эксплуатации
магистрального нефтепровода федерального значения

"Обводной магистральный нефтепровод вокруг Чеченской республики, км 0-312, dy700"

(наименование объекта, местоположение границ которого описано)

Сведения о местоположении границ объекта

1	2	3	4	5	6
212	370146.34	2303754.11	Аналитический метод	2.50	—
213	370160.31	2303803.14	Аналитический метод	2.50	—
214	370174.29	2303852.19	Аналитический метод	2.50	—
215	370188.32	2303901.22	Аналитический метод	2.50	—
216	370202.23	2303950.28	Аналитический метод	2.50	—
217	370216.44	2303999.28	Аналитический метод	2.50	—
218	370230.21	2304048.38	Аналитический метод	2.50	—
219	370244.45	2304097.36	Аналитический метод	2.50	—
220	370258.17	2304146.47	Аналитический метод	2.50	—
221	370272.46	2304195.44	Аналитический метод	2.50	—
222	370286.15	2304244.59	Аналитический метод	2.50	—
223	370300.16	2304293.56	Аналитический метод	2.50	—
224	370314.49	2304342.60	Аналитический метод	2.50	—
225	370327.80	2304391.94	Аналитический метод	2.50	—
226	370341.03	2304440.98	Аналитический метод	2.50	—
227	370356.46	2304489.56	Аналитический метод	2.50	—
228	370370.04	2304538.89	Аналитический метод	2.50	—
229	370384.00	2304587.87	Аналитический метод	2.50	—
230	370398.24	2304636.87	Аналитический метод	2.50	—
231	370411.95	2304685.94	Аналитический метод	2.50	—
232	370425.90	2304734.90	Аналитический метод	2.50	—
233	370439.70	2304783.30	Аналитический метод	2.50	—
234	370453.69	2304832.41	Аналитический метод	2.50	—
235	370467.69	2304881.50	Аналитический метод	2.50	—

ОПИСАНИЕ МЕСТОПОЛОЖЕНИЯ ГРАНИЦ

Публичный сервитут для использования земель и земельных участков в целях эксплуатации
магистрального нефтепровода федерального значения

"Обводной магистральный нефтепровод вокруг Чеченской республики, км 0-312, dy700"

(наименование объекта, местоположение границ которого описано)

Сведения о местоположении границ объекта

1	2	3	4	5	6
236	370481.68	2304930.59	Аналитический метод	2.50	—
237	370495.74	2304979.91	Аналитический метод	2.50	—
238	370509.71	2305028.92	Аналитический метод	2.50	—
239	370523.68	2305077.95	Аналитический метод	2.50	—
240	370537.66	2305126.97	Аналитический метод	2.50	—
241	370551.63	2305176.01	Аналитический метод	2.50	—
242	370565.63	2305225.08	Аналитический метод	2.50	—
243	370579.14	2305274.24	Аналитический метод	2.50	—
244	370593.42	2305323.13	Аналитический метод	2.50	—
245	370607.55	2305372.16	Аналитический метод	2.50	—
246	370621.53	2305421.22	Аналитический метод	2.50	—
247	370635.51	2305470.25	Аналитический метод	2.50	—
248	370649.48	2305519.29	Аналитический метод	2.50	—
249	370663.45	2305568.30	Аналитический метод	2.50	—
250	370664.97	2305573.61	Аналитический метод	2.50	—
251	371016.83	2306795.44	Аналитический метод	2.50	—
252	371017.39	2306797.79	Аналитический метод	2.50	—
253	371017.71	2306800.18	Аналитический метод	2.50	—
254	371335.43	2310430.64	Аналитический метод	2.50	—
255	372242.24	2312124.11	Аналитический метод	2.50	—
256	372546.58	2312699.57	Аналитический метод	2.50	—
257	372564.90	2312733.77	Аналитический метод	2.50	—
258	372588.98	2312778.72	Аналитический метод	2.50	—
259	372613.07	2312823.68	Аналитический метод	2.50	—

ОПИСАНИЕ МЕСТОПОЛОЖЕНИЯ ГРАНИЦ

Публичный сервитут для использования земель и земельных участков в целях эксплуатации
магистрального нефтепровода федерального значения

"Обводной магистральный нефтепровод вокруг Чеченской республики, км 0-312, dy700"

(наименование объекта, местоположение границ которого описано)

Сведения о местоположении границ объекта

1	2	3	4	5	6
260	372637.15	2312868.64	Аналитический метод	2.50	—
261	372661.24	2312913.59	Аналитический метод	2.50	—
262	372685.36	2312958.61	Аналитический метод	2.50	—
263	372709.46	2313003.60	Аналитический метод	2.50	—
264	372733.42	2313048.53	Аналитический метод	2.50	—
265	372750.40	2313082.27	Аналитический метод	2.50	—
266	372772.13	2313124.83	Аналитический метод	2.50	—
267	372796.02	2313169.82	Аналитический метод	2.50	—
268	372819.78	2313214.96	Аналитический метод	2.50	—
269	372843.54	2313260.09	Аналитический метод	2.50	—
270	372867.29	2313305.23	Аналитический метод	2.50	—
271	372891.04	2313350.36	Аналитический метод	2.50	—
272	372914.79	2313395.49	Аналитический метод	2.50	—
273	372938.54	2313440.62	Аналитический метод	2.50	—
274	372949.00	2313460.50	Аналитический метод	2.50	—
275	373310.72	2314144.46	Аналитический метод	2.50	—
276	373320.11	2314161.70	Аналитический метод	2.50	—
277	373344.41	2314206.31	Аналитический метод	2.50	—
278	373368.68	2314250.98	Аналитический метод	2.50	—
279	373393.38	2314295.52	Аналитический метод	2.50	—
280	373417.88	2314340.35	Аналитический метод	2.50	—
281	373442.18	2314384.97	Аналитический метод	2.50	—
282	373466.50	2314429.81	Аналитический метод	2.50	—
283	373491.17	2314474.28	Аналитический метод	2.50	—

ОПИСАНИЕ МЕСТОПОЛОЖЕНИЯ ГРАНИЦ

Публичный сервитут для использования земель и земельных участков в целях эксплуатации
магистрального нефтепровода федерального значения

"Обводной магистральный нефтепровод вокруг Чеченской республики, км 0-312, dy700"

(наименование объекта, местоположение границ которого описано)

Сведения о местоположении границ объекта

1	2	3	4	5	6
284	373515.26	2314518.52	Аналитический метод	2.50	—
285	373539.64	2314563.31	Аналитический метод	2.50	—
286	373564.01	2314608.06	Аналитический метод	2.50	—
287	373588.72	2314652.60	Аналитический метод	2.50	—
288	373612.82	2314697.59	Аналитический метод	2.50	—
289	373637.73	2314742.20	Аналитический метод	2.50	—
290	373662.34	2314786.63	Аналитический метод	2.50	—
291	373686.14	2314831.35	Аналитический метод	2.50	—
292	373711.94	2314878.03	Аналитический метод	2.50	—
293	373739.48	2314927.82	Аналитический метод	2.50	—
294	373763.68	2314972.98	Аналитический метод	2.50	—
295	373788.14	2315017.59	Аналитический метод	2.50	—
296	373812.59	2315062.35	Аналитический метод	2.50	—
297	373837.03	2315107.09	Аналитический метод	2.50	—
298	373861.39	2315151.69	Аналитический метод	2.50	—
299	373885.93	2315196.41	Аналитический метод	2.50	—
300	373910.38	2315241.22	Аналитический метод	2.50	—
301	373934.76	2315285.95	Аналитический метод	2.50	—
302	373959.22	2315330.39	Аналитический метод	2.50	—
303	373960.34	2315333.53	Аналитический метод	2.50	—
304	373971.27	2315391.16	Аналитический метод	2.50	—
305	373994.60	2315434.67	Аналитический метод	2.50	—
306	374018.72	2315479.64	Аналитический метод	2.50	—
307	374042.39	2315524.35	Аналитический метод	2.50	—

ОПИСАНИЕ МЕСТОПОЛОЖЕНИЯ ГРАНИЦ

Публичный сервитут для использования земель и земельных участков в целях эксплуатации
магистрального нефтепровода федерального значения

"Обводной магистральный нефтепровод вокруг Чеченской республики, км 0-312, dy700"

(наименование объекта, местоположение границ которого описано)

Сведения о местоположении границ объекта

1	2	3	4	5	6
308	374066.68	2315568.93	Аналитический метод	2.50	—
309	374090.51	2315614.51	Аналитический метод	2.50	—
310	374114.87	2315659.25	Аналитический метод	2.50	—
311	374139.17	2315704.32	Аналитический метод	2.50	—
312	374163.67	2315749.10	Аналитический метод	2.50	—
313	374188.26	2315794.88	Аналитический метод	2.50	—
314	374210.44	2315837.84	Аналитический метод	2.50	—
315	374243.70	2315902.37	Аналитический метод	2.50	—
316	374276.95	2315966.89	Аналитический метод	2.50	—
317	374299.55	2316010.10	Аналитический метод	2.50	—
318	374321.66	2316052.89	Аналитический метод	2.50	—
319	374344.01	2316095.34	Аналитический метод	2.50	—
320	374366.60	2316139.49	Аналитический метод	2.50	—
321	374388.82	2316182.28	Аналитический метод	2.50	—
322	374396.36	2316197.26	Аналитический метод	2.50	—
323	374744.32	2316855.21	Аналитический метод	2.50	—
324	375416.09	2318129.23	Аналитический метод	2.50	—
325	376178.82	2319563.89	Аналитический метод	2.50	—
326	376524.66	2320214.26	Аналитический метод	2.50	—
327	376533.28	2320229.66	Аналитический метод	2.50	—
328	376546.86	2320256.01	Аналитический метод	2.50	—
329	377359.13	2321783.52	Аналитический метод	2.50	—
330	378092.22	2322818.63	Аналитический метод	2.50	—
331	378390.85	2323223.96	Аналитический метод	2.50	—

ОПИСАНИЕ МЕСТОПОЛОЖЕНИЯ ГРАНИЦ

Публичный сервитут для использования земель и земельных участков в целях эксплуатации
магистрального нефтепровода федерального значения

"Обводной магистральный нефтепровод вокруг Чеченской республики, км 0-312, dy700"

(наименование объекта, местоположение границ которого описано)

Сведения о местоположении границ объекта

1	2	3	4	5	6
332	378398.05	2323233.68	Аналитический метод	2.50	—
333	378432.34	2323279.99	Аналитический метод	2.50	—
334	378466.92	2323326.09	Аналитический метод	2.50	—
335	378500.83	2323372.69	Аналитический метод	2.50	—
336	378535.19	2323418.87	Аналитический метод	2.50	—
337	378569.47	2323465.17	Аналитический метод	2.50	—
338	378603.00	2323510.44	Аналитический метод	2.50	—
339	378637.23	2323556.66	Аналитический метод	2.50	—
340	378671.54	2323603.00	Аналитический метод	2.50	—
341	378705.71	2323649.35	Аналитический метод	2.50	—
342	378740.11	2323695.58	Аналитический метод	2.50	—
343	378774.06	2323742.07	Аналитический метод	2.50	—
344	378808.64	2323788.14	Аналитический метод	2.50	—
345	378842.35	2323834.82	Аналитический метод	2.50	—
346	378877.17	2323880.62	Аналитический метод	2.50	—
347	378911.54	2323927.08	Аналитический метод	2.50	—
348	378945.69	2323973.19	Аналитический метод	2.50	—
349	378979.91	2324019.41	Аналитический метод	2.50	—
350	379014.12	2324065.60	Аналитический метод	2.50	—
351	379048.32	2324111.78	Аналитический метод	2.50	—
352	379082.51	2324157.94	Аналитический метод	2.50	—
353	379117.65	2324205.39	Аналитический метод	2.50	—
354	379150.16	2324251.24	Аналитический метод	2.50	—
355	379183.65	2324298.79	Аналитический метод	2.50	—

ОПИСАНИЕ МЕСТОПОЛОЖЕНИЯ ГРАНИЦ

Публичный сервитут для использования земель и земельных участков в целях эксплуатации
магистрального нефтепровода федерального значения

"Обводной магистральный нефтепровод вокруг Чеченской республики, км 0-312, dy700"

(наименование объекта, местоположение границ которого описано)

Сведения о местоположении границ объекта

1	2	3	4	5	6
356	379216.84	2324345.91	Аналитический метод	2.50	—
357	379250.11	2324393.16	Аналитический метод	2.50	—
358	379283.27	2324440.24	Аналитический метод	2.50	—
359	379316.03	2324487.62	Аналитический метод	2.50	—
360	379349.53	2324534.33	Аналитический метод	2.50	—
361	379382.72	2324581.45	Аналитический метод	2.50	—
362	379383.35	2324582.35	Аналитический метод	2.50	—
363	379448.34	2324673.25	Аналитический метод	2.50	—
364	381426.83	2327301.73	Аналитический метод	2.50	—
365	381457.22	2327335.43	Аналитический метод	2.50	—
366	382179.08	2327986.95	Аналитический метод	2.50	—
367	382802.83	2328352.09	Аналитический метод	2.50	—
368	382805.78	2328354.12	Аналитический метод	2.50	—
369	382808.42	2328356.55	Аналитический метод	2.50	—
370	382810.68	2328359.33	Аналитический метод	2.50	—
371	382812.52	2328362.40	Аналитический метод	2.50	—
372	382813.90	2328365.71	Аналитический метод	2.50	—
373	382814.79	2328369.18	Аналитический метод	2.50	—
374	382815.18	2328372.74	Аналитический метод	2.50	—
375	382815.06	2328376.32	Аналитический метод	2.50	—
376	382796.90	2328546.61	Аналитический метод	2.50	—
377	382790.03	2328545.88	Аналитический метод	2.50	—
378	382789.80	2328548.02	Аналитический метод	2.50	—
379	382768.72	2328545.80	Аналитический метод	2.50	—

ОПИСАНИЕ МЕСТОПОЛОЖЕНИЯ ГРАНИЦ

Публичный сервитут для использования земель и земельных участков в целях эксплуатации
магистрального нефтепровода федерального значения

"Обводной магистральный нефтепровод вокруг Чеченской республики, км 0-312, dy700"

(наименование объекта, местоположение границ которого описано)

Сведения о местоположении границ объекта

1	2	3	4	5	6
380	382768.95	2328543.63	Аналитический метод	2.50	—
381	382747.18	2328541.31	Аналитический метод	2.50	—
382	382763.63	2328387.08	Аналитический метод	2.50	—
383	382151.60	2328028.81	Аналитический метод	2.50	—
384	382149.46	2328027.40	Аналитический метод	2.50	—
385	382147.48	2328025.79	Аналитический метод	2.50	—
386	381406.29	2327356.82	Аналитический метод	2.50	—
387	381404.59	2327355.13	Аналитический метод	2.50	—
388	381403.07	2327353.29	Аналитический метод	2.50	—
389	379408.02	2324702.83	Аналитический метод	2.50	—
390	379072.32	2324233.25	Аналитический метод	2.50	—
391	378357.75	2323263.34	Аналитический метод	2.50	—
392	378051.69	2322847.91	Аналитический метод	2.50	—
393	377317.41	2321811.12	Аналитический метод	2.50	—
394	377315.74	2321808.41	Аналитический метод	2.50	—
395	376134.68	2319587.37	Аналитический метод	2.50	—
396	375371.91	2318152.63	Аналитический метод	2.50	—
397	374700.10	2316878.55	Аналитический метод	2.50	—
398	372198.10	2312147.59	Аналитический метод	2.50	—
399	371288.93	2310449.72	Аналитический метод	2.50	—
400	371287.85	2310447.44	Аналитический метод	2.50	—
401	371287.01	2310445.06	Аналитический метод	2.50	—
402	371286.41	2310442.60	Аналитический метод	2.50	—
403	371286.07	2310440.10	Аналитический метод	2.50	—

ОПИСАНИЕ МЕСТОПОЛОЖЕНИЯ ГРАНИЦ

Публичный сервитут для использования земель и земельных участков в целях эксплуатации
магистрального нефтепровода федерального значения

"Обводной магистральный нефтепровод вокруг Чеченской республики, км 0-312, dy700"

(наименование объекта, местоположение границ которого описано)

Сведения о местоположении границ объекта

1	2	3	4	5	6
404	370968.12	2306806.95	Аналитический метод	2.50	—
405	369686.57	2302356.84	Аналитический метод	2.50	—
406	369656.66	2302268.94	Аналитический метод	2.50	—
407	368999.72	2301031.18	Аналитический метод	2.50	—
408	368998.83	2301029.33	Аналитический метод	2.50	—
409	365564.97	2293037.49	Аналитический метод	2.50	—
410	365414.67	2292985.08	Аналитический метод	2.50	—
411	365412.17	2292984.05	Аналитический метод	2.50	—
412	365409.80	2292982.76	Аналитический метод	2.50	—
413	365407.58	2292981.22	Аналитический метод	2.50	—
414	365405.54	2292979.46	Аналитический метод	2.50	—
415	365403.70	2292977.48	Аналитический метод	2.50	—
416	365402.08	2292975.32	Аналитический метод	2.50	—
417	365400.71	2292972.99	Аналитический метод	2.50	—
418	365399.60	2292970.53	Аналитический метод	2.50	—
419	364890.18	2291660.43	Аналитический метод	2.50	—
420	362311.14	2289176.37	Аналитический метод	2.50	—
421	362240.50	2289146.87	Аналитический метод	2.50	—
422	362237.12	2289145.14	Аналитический метод	2.50	—
423	362234.03	2289142.92	Аналитический метод	2.50	—
424	362231.32	2289140.25	Аналитический метод	2.50	—
425	362229.04	2289137.21	Аналитический метод	2.50	—
426	356835.58	2280648.13	Аналитический метод	2.50	—
427	342886.90	2280560.55	Аналитический метод	2.50	—

ОПИСАНИЕ МЕСТОПОЛОЖЕНИЯ ГРАНИЦ

Публичный сервитут для использования земель и земельных участков в целях эксплуатации
магистрального нефтепровода федерального значения

"Обводной магистральный нефтепровод вокруг Чеченской республики, км 0-312, dy700"

(наименование объекта, местоположение границ которого описано)

Сведения о местоположении границ объекта

1	2	3	4	5	6
428	342884.62	2280560.43	Аналитический метод	2.50	—
429	342882.36	2280560.10	Аналитический метод	2.50	—
430	341625.88	2280319.75	Аналитический метод	2.50	—
431	341623.37	2280319.14	Аналитический метод	2.50	—
432	341620.93	2280318.26	Аналитический метод	2.50	—
433	341618.60	2280317.14	Аналитический метод	2.50	—
434	341616.39	2280315.78	Аналитический метод	2.50	—
435	341614.34	2280314.21	Аналитический метод	2.50	—
436	341612.46	2280312.43	Аналитический метод	2.50	—
437	341610.78	2280310.46	Аналитический метод	2.50	—
438	341609.30	2280308.33	Аналитический метод	2.50	—
439	341512.62	2280151.66	Аналитический метод	2.50	—
440	340899.57	2280205.36	Аналитический метод	2.50	—
441	340895.98	2280205.42	Аналитический метод	2.50	—
442	340892.42	2280204.96	Аналитический метод	2.50	—
443	340888.96	2280204.00	Аналитический метод	2.50	—
444	340885.67	2280202.54	Аналитический метод	2.50	—
445	340882.63	2280200.64	Аналитический метод	2.50	—
446	340879.89	2280198.31	Аналитический метод	2.50	—
447	340877.51	2280195.62	Аналитический метод	2.50	—
448	340875.54	2280192.62	Аналитический метод	2.50	—
449	340795.89	2280049.48	Аналитический метод	2.50	—
450	340794.93	2280047.56	Аналитический метод	2.50	—
451	340794.14	2280045.56	Аналитический метод	2.50	—

ОПИСАНИЕ МЕСТОПОЛОЖЕНИЯ ГРАНИЦ

Публичный сервитут для использования земель и земельных участков в целях эксплуатации
магистрального нефтепровода федерального значения

"Обводной магистральный нефтепровод вокруг Чеченской республики, км 0-312, dy700"

(наименование объекта, местоположение границ которого описано)

Сведения о местоположении границ объекта

1	2	3	4	5	6
452	340793.52	2280043.51	Аналитический метод	2.50	—
453	340793.08	2280041.40	Аналитический метод	2.50	—
454	340466.19	2278067.03	Аналитический метод	2.50	—
455	339812.92	2277780.62	Аналитический метод	2.50	—
456	339772.31	2277797.20	Аналитический метод	2.50	—
457	339770.39	2277798.36	Аналитический метод	2.50	—
458	339768.43	2277799.43	Аналитический метод	2.50	—
459	339766.41	2277800.42	Аналитический метод	2.50	—
460	339764.36	2277801.31	Аналитический метод	2.50	—
461	339762.26	2277802.11	Аналитический метод	2.50	—
462	339760.14	2277802.82	Аналитический метод	2.50	—
463	339757.98	2277803.43	Аналитический метод	2.50	—
464	339755.80	2277803.94	Аналитический метод	2.50	—
465	339753.10	2277804.89	Аналитический метод	2.50	—
466	339750.48	2277805.49	Аналитический метод	2.50	—
467	339747.80	2277805.81	Аналитический метод	2.50	—
468	339745.10	2277805.84	Аналитический метод	2.50	—
469	339722.75	2277804.86	Аналитический метод	2.50	—
470	339719.30	2277804.46	Аналитический метод	2.50	—
471	339715.93	2277803.59	Аналитический метод	2.50	—
472	339712.71	2277802.26	Аналитический метод	2.50	—
473	339709.71	2277800.50	Аналитический метод	2.50	—
474	339706.98	2277798.33	Аналитический метод	2.50	—
475	339704.58	2277795.81	Аналитический метод	2.50	—

ОПИСАНИЕ МЕСТОПОЛОЖЕНИЯ ГРАНИЦ

Публичный сервитут для использования земель и земельных участков в целях эксплуатации
магистрального нефтепровода федерального значения

"Обводной магистральный нефтепровод вокруг Чеченской республики, км 0-312, dy700"

(наименование объекта, местоположение границ которого описано)

Сведения о местоположении границ объекта

1	2	3	4	5	6
476	339702.56	2277792.98	Аналитический метод	2.50	—
477	339700.94	2277789.89	Аналитический метод	2.50	—
478	339700.38	2277788.60	Аналитический метод	2.50	—
479	339670.19	2277773.81	Аналитический метод	2.50	—
480	339668.08	2277772.71	Аналитический метод	2.50	—
481	339666.02	2277771.51	Аналитический метод	2.50	—
482	339664.03	2277770.22	Аналитический метод	2.50	—
483	339662.09	2277768.83	Аналитический метод	2.50	—
484	339660.23	2277767.35	Аналитический метод	2.50	—
485	339658.44	2277765.79	Аналитический метод	2.50	—
486	339656.72	2277764.14	Аналитический метод	2.50	—
487	339655.09	2277762.41	Аналитический метод	2.50	—
488	339653.53	2277760.61	Аналитический метод	2.50	—
489	339652.07	2277758.74	Аналитический метод	2.50	—
490	339650.70	2277756.79	Аналитический метод	2.50	—
491	339649.42	2277754.79	Аналитический метод	2.50	—
492	339648.23	2277752.72	Аналитический метод	2.50	—
493	339647.15	2277750.60	Аналитический метод	2.50	—
494	339646.17	2277748.44	Аналитический метод	2.50	—
495	339645.29	2277746.23	Аналитический метод	2.50	—
496	339644.52	2277743.97	Аналитический метод	2.50	—
497	339643.86	2277741.69	Аналитический метод	2.50	—
498	339643.31	2277739.38	Аналитический метод	2.50	—
499	339642.87	2277737.04	Аналитический метод	2.50	—

ОПИСАНИЕ МЕСТОПОЛОЖЕНИЯ ГРАНИЦ

Публичный сервитут для использования земель и земельных участков в целях эксплуатации
магистрального нефтепровода федерального значения

"Обводной магистральный нефтепровод вокруг Чеченской республики, км 0-312, dy700"

(наименование объекта, местоположение границ которого описано)

Сведения о местоположении границ объекта

1	2	3	4	5	6
500	339642.53	2277734.68	Аналитический метод	2.50	—
501	339642.32	2277732.31	Аналитический метод	2.50	—
502	339642.21	2277729.94	Аналитический метод	2.50	—
503	339642.22	2277727.56	Аналитический метод	2.50	—
504	339642.34	2277725.18	Аналитический метод	2.50	—
505	339642.57	2277722.81	Аналитический метод	2.50	—
506	339642.92	2277720.46	Аналитический метод	2.50	—
507	339643.38	2277718.13	Аналитический метод	2.50	—
508	339643.94	2277715.82	Аналитический метод	2.50	—
509	339644.62	2277713.54	Аналитический метод	2.50	—
510	339645.41	2277711.29	Аналитический метод	2.50	—
511	339646.30	2277709.08	Аналитический метод	2.50	—
512	339668.92	2277656.71	Аналитический метод	2.50	—
513	339669.95	2277654.49	Аналитический метод	2.50	—
514	339671.08	2277652.31	Аналитический метод	2.50	—
515	339672.33	2277650.19	Аналитический метод	2.50	—
516	339673.67	2277648.14	Аналитический метод	2.50	—
517	339675.11	2277646.15	Аналитический метод	2.50	—
518	339676.65	2277644.24	Аналитический метод	2.50	—
519	339678.28	2277642.41	Аналитический метод	2.50	—
520	339680.00	2277640.65	Аналитический метод	2.50	—
521	339681.81	2277638.99	Аналитический метод	2.50	—
522	339683.69	2277637.41	Аналитический метод	2.50	—
523	339685.65	2277635.93	Аналитический метод	2.50	—

ОПИСАНИЕ МЕСТОПОЛОЖЕНИЯ ГРАНИЦ

Публичный сервитут для использования земель и земельных участков в целях эксплуатации
магистрального нефтепровода федерального значения

"Обводной магистральный нефтепровод вокруг Чеченской республики, км 0-312, dy700"

(наименование объекта, местоположение границ которого описано)

Сведения о местоположении границ объекта

1	2	3	4	5	6
524	339687.68	2277634.55	Аналитический метод	2.50	—
525	339689.77	2277633.27	Аналитический метод	2.50	—
526	339691.92	2277632.09	Аналитический метод	2.50	—
527	339694.13	2277631.02	Аналитический метод	2.50	—
528	339696.39	2277630.06	Аналитический метод	2.50	—
529	339698.88	2277629.15	Аналитический метод	2.50	—
530	339701.41	2277628.37	Аналитический метод	2.50	—
531	339703.97	2277627.73	Аналитический метод	2.50	—
532	339706.57	2277627.23	Аналитический метод	2.50	—
533	339709.19	2277626.86	Аналитический метод	2.50	—
534	339711.83	2277626.63	Аналитический метод	2.50	—
1	339714.47	2277626.54	Аналитический метод	2.50	—

3. Сведения о характерных точках части (частей) границы объекта


Обозначение характерных точек части границы	Координаты, м		Метод определения координат характерной точки	Средняя квадратическая погрешность положения характерной точки (M_t), м	Описание обозначения точки на местности (при наличии)
	X	Y			
1	2	3	4	5	6
Часть № —					
—	—	—	—	—	—

ОПИСАНИЕ МЕСТОПОЛОЖЕНИЯ ГРАНИЦ

Публичный сервитут для использования земель и земельных участков в целях эксплуатации магистрального нефтепровода федерального значения
"Обводной магистральный нефтепровод вокруг Чеченской республики, км 0-312, dy700"
(наименование объекта, местоположение границ которого описано)

Схема расположения границ публичного сервитута

Схема расположения листов



Масштаб 1: 280000

Используемые условные знаки и обозначения:

- область выносного листа,
- 23 – номер выносного листа.

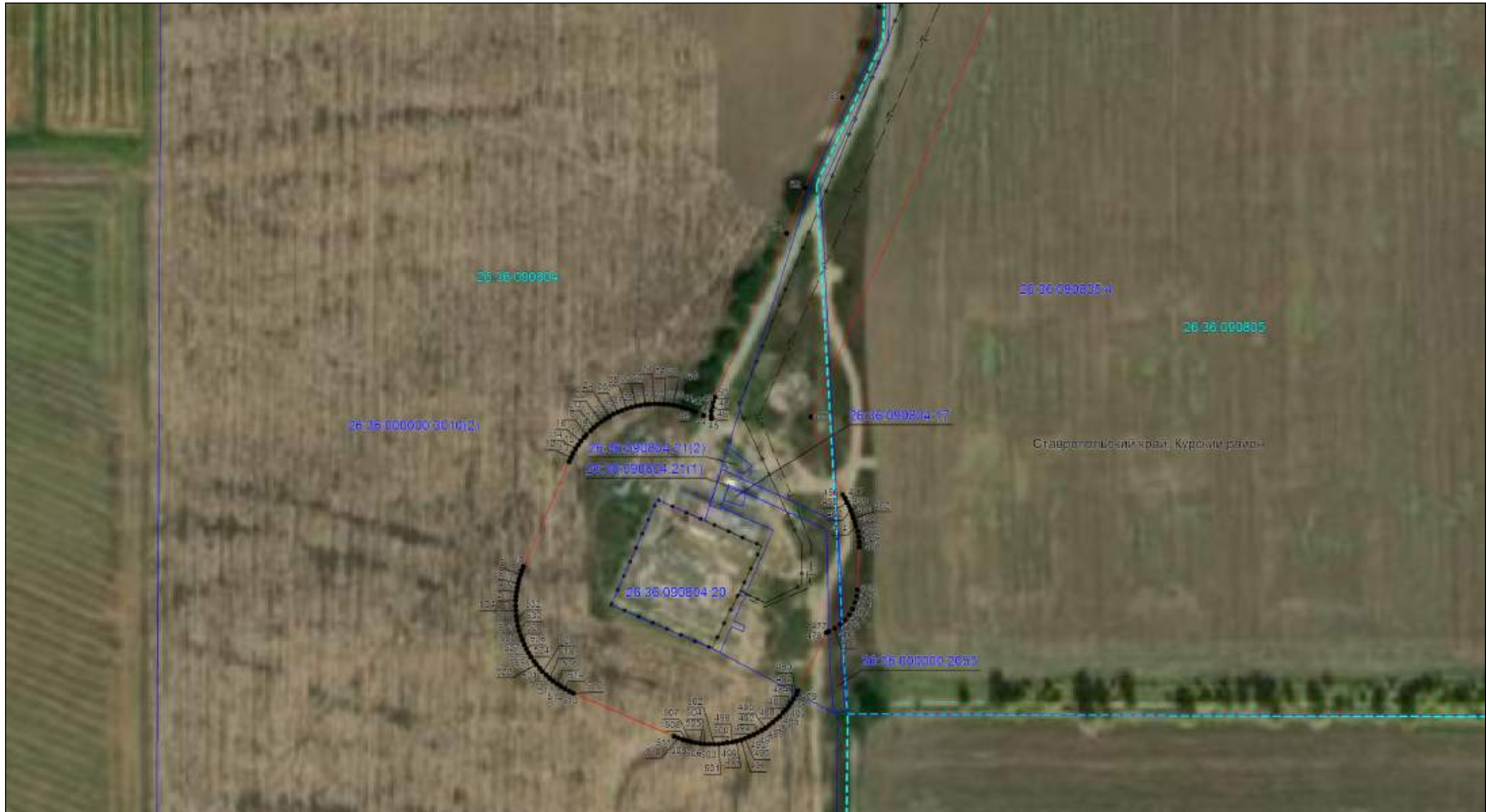
Остальные используемые условные знаки и обозначения: приведены на отдельной странице в конце раздела.

ОПИСАНИЕ МЕСТОПОЛОЖЕНИЯ ГРАНИЦ

Публичный сервитут для использования земель и земельных участков в целях эксплуатации магистрального нефтепровода федерального значения
"Обводной магистральный нефтепровод вокруг Чеченской республики, км 0-312, dy700"
(наименование объекта, местоположение границ которого описано)

Схема расположения границ публичного сервитута

Выносной лист №1



Масштаб 1:2000

Используемые условные знаки и обозначения: приведены на отдельной странице в конце раздела.

ОПИСАНИЕ МЕСТОПОЛОЖЕНИЯ ГРАНИЦ

Публичный сервитут для использования земель и земельных участков в целях эксплуатации магистрального нефтепровода федерального значения
"Обводной магистральный нефтепровод вокруг Чеченской республики, км 0-312, dy700"
(наименование объекта, местоположение границ которого описано)

Схема расположения границ публичного сервитута

Выносной лист №2



Масштаб 1:2000

Используемые условные знаки и обозначения: приведены на отдельной странице в конце раздела.

ОПИСАНИЕ МЕСТОПОЛОЖЕНИЯ ГРАНИЦ

Публичный сервитут для использования земель и земельных участков в целях эксплуатации магистрального нефтепровода федерального значения
"Обводной магистральный нефтепровод вокруг Чеченской республики, км 0-312, dy700"
(наименование объекта, местоположение границ которого описано)

Схема расположения границ публичного сервитута

Выносной лист №3



Масштаб 1:2000

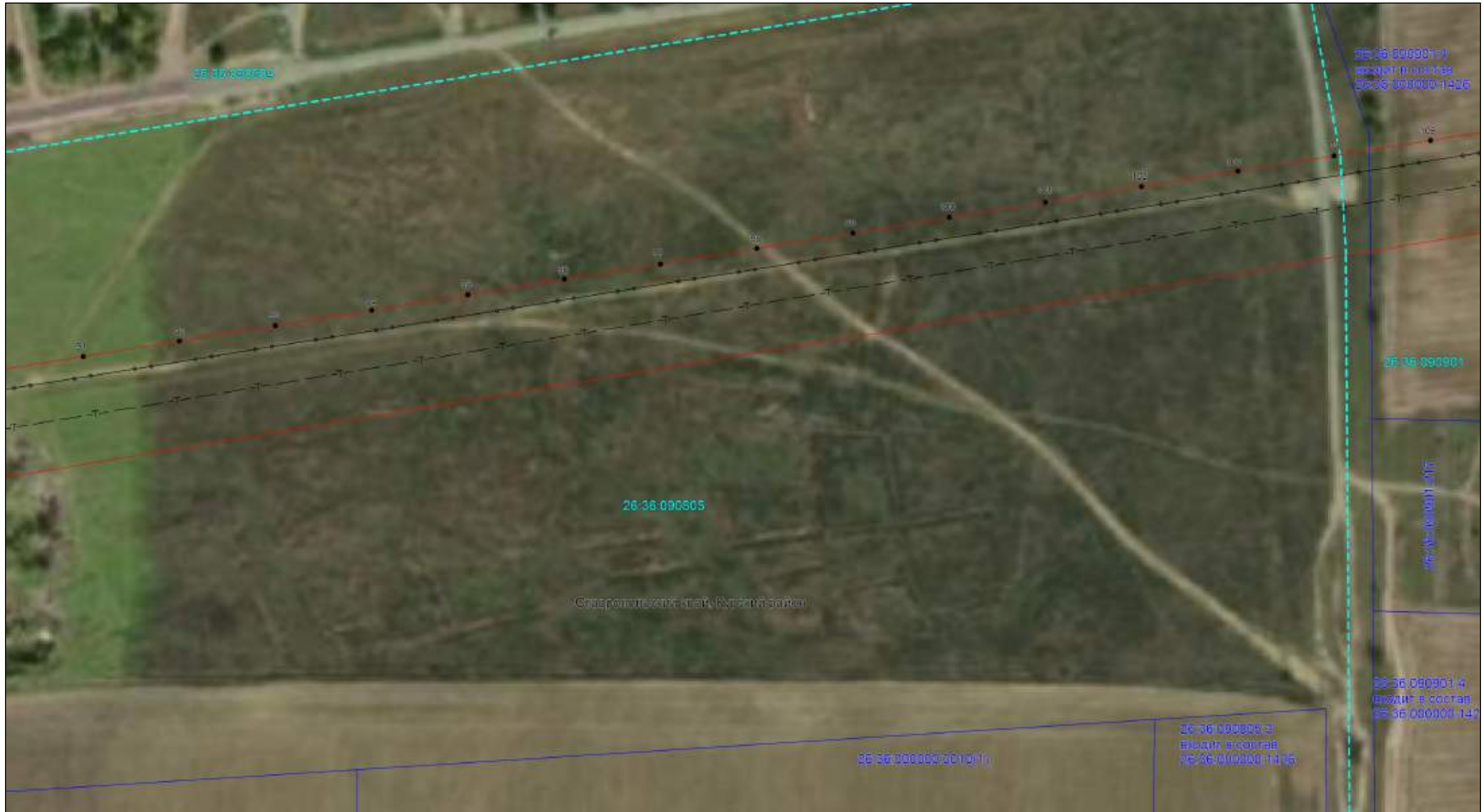
Используемые условные знаки и обозначения: приведены на отдельной странице в конце раздела.

ОПИСАНИЕ МЕСТОПОЛОЖЕНИЯ ГРАНИЦ

Публичный сервитут для использования земель и земельных участков в целях эксплуатации магистрального нефтепровода федерального значения
"Обводной магистральный нефтепровод вокруг Чеченской республики, км 0-312, dy700"
(наименование объекта, местоположение границ которого описано)

Схема расположения границ публичного сервитута

Выносной лист №4



Масштаб 1:2000

Используемые условные знаки и обозначения: приведены на отдельной странице в конце раздела.

ОПИСАНИЕ МЕСТОПОЛОЖЕНИЯ ГРАНИЦ

Публичный сервитут для использования земель и земельных участков в целях эксплуатации магистрального нефтепровода федерального значения
"Обводной магистральный нефтепровод вокруг Чеченской республики, км 0-312, dy700"
(наименование объекта, местоположение границ которого описано)

Схема расположения границ публичного сервитута

Выносной лист №5



Масштаб 1:2000

Используемые условные знаки и обозначения: приведены на отдельной странице в конце раздела.

ОПИСАНИЕ МЕСТОПОЛОЖЕНИЯ ГРАНИЦ

Публичный сервитут для использования земель и земельных участков в целях эксплуатации магистрального нефтепровода федерального значения
"Обводной магистральный нефтепровод вокруг Чеченской республики, км 0-312, dy700"
(наименование объекта, местоположение границ которого описано)

Схема расположения границ публичного сервитута

Выносной лист №6



Масштаб 1:2000

Используемые условные знаки и обозначения: приведены на отдельной странице в конце раздела.

ОПИСАНИЕ МЕСТОПОЛОЖЕНИЯ ГРАНИЦ

Публичный сервитут для использования земель и земельных участков в целях эксплуатации магистрального нефтепровода федерального значения
"Обводной магистральный нефтепровод вокруг Чеченской республики, км 0-312, dy700"
(наименование объекта, местоположение границ которого описано)

Схема расположения границ публичного сервитута

Выносной лист №7



Масштаб 1:2000

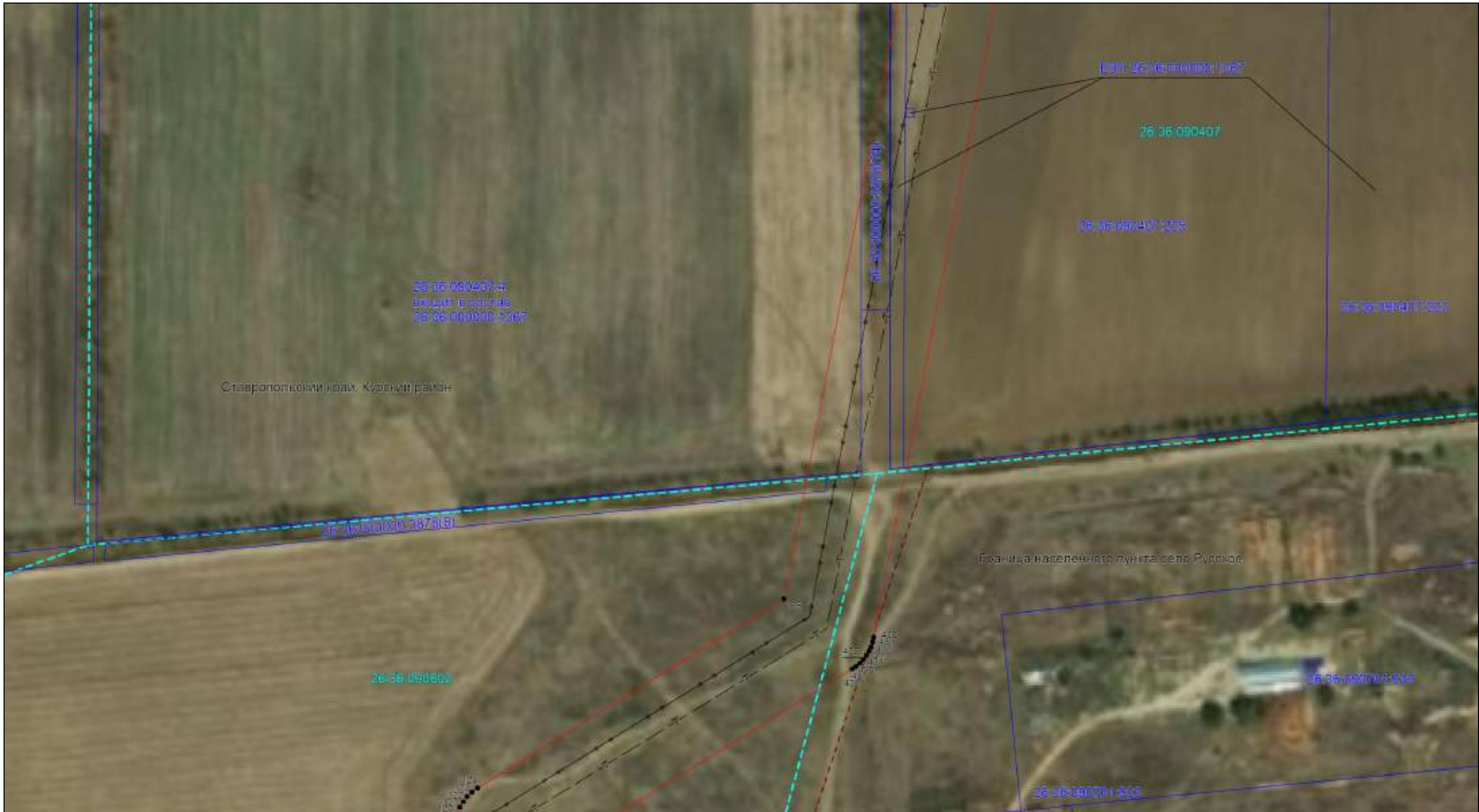
Используемые условные знаки и обозначения: приведены на отдельной странице в конце раздела.

ОПИСАНИЕ МЕСТОПОЛОЖЕНИЯ ГРАНИЦ

Публичный сервитут для использования земель и земельных участков в целях эксплуатации магистрального нефтепровода федерального значения
"Обводной магистральный нефтепровод вокруг Чеченской республики, км 0-312, ду700"
(наименование объекта, местоположение границ которого описано)

Схема расположения границ публичного сервитута

Выносной лист №8



Масштаб 1:2000

Используемые условные знаки и обозначения: приведены на отдельной странице в конце раздела.

ОПИСАНИЕ МЕСТОПОЛОЖЕНИЯ ГРАНИЦ

Публичный сервитут для использования земель и земельных участков в целях эксплуатации магистрального нефтепровода федерального значения
"Обводной магистральный нефтепровод вокруг Чеченской республики, км 0-312, dy700"
(наименование объекта, местоположение границ которого описано)

Схема расположения границ публичного сервитута

Выносной лист №10



Масштаб 1:2000

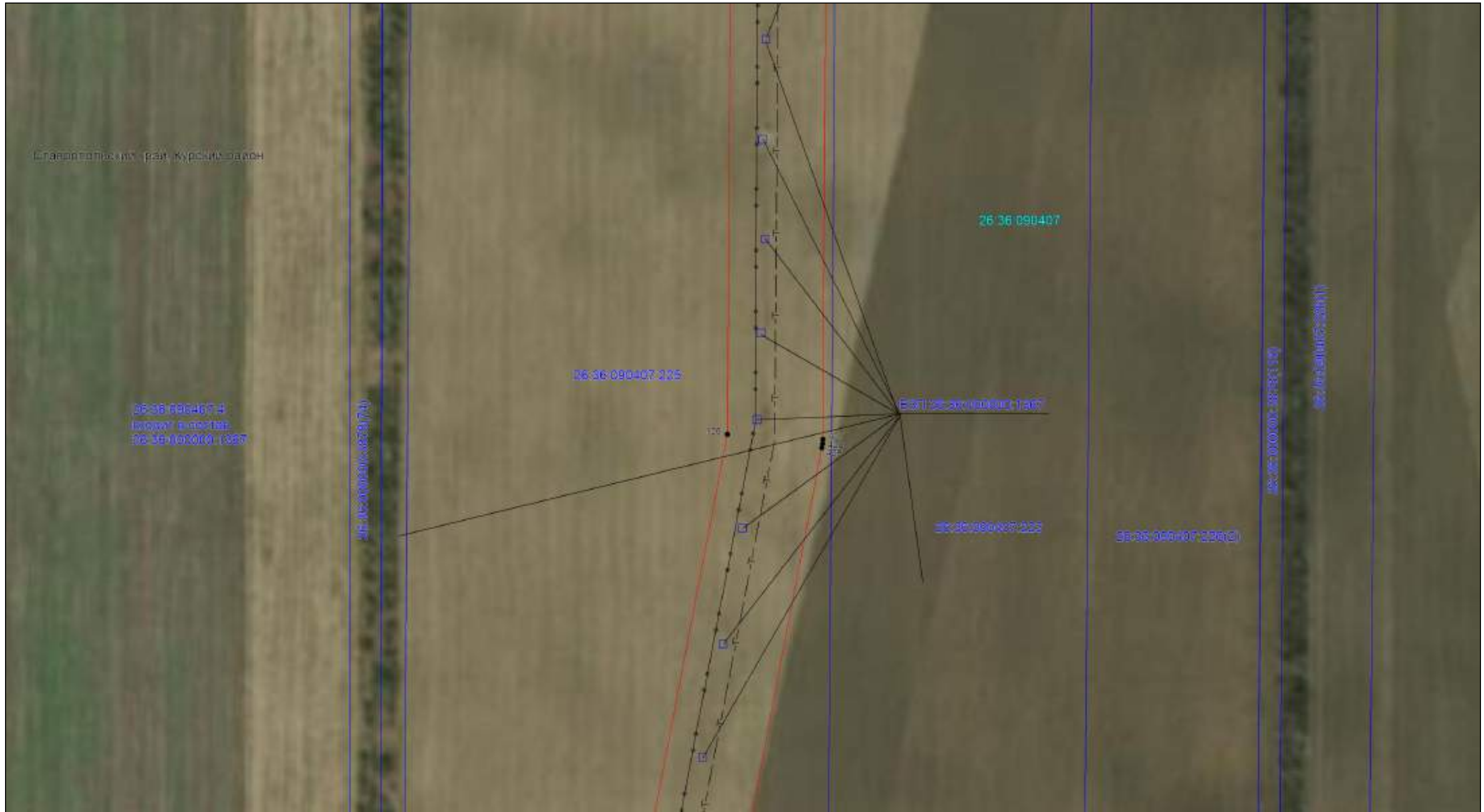
Используемые условные знаки и обозначения: приведены на отдельной странице в конце раздела.

ОПИСАНИЕ МЕСТОПОЛОЖЕНИЯ ГРАНИЦ

Публичный сервитут для использования земель и земельных участков в целях эксплуатации магистрального нефтепровода федерального значения
"Обводной магистральный нефтепровод вокруг Чеченской республики, км 0-312, dy700"
(наименование объекта, местоположение границ которого описано)

Схема расположения границ публичного сервитута

Выносной лист №11



Масштаб 1:2000

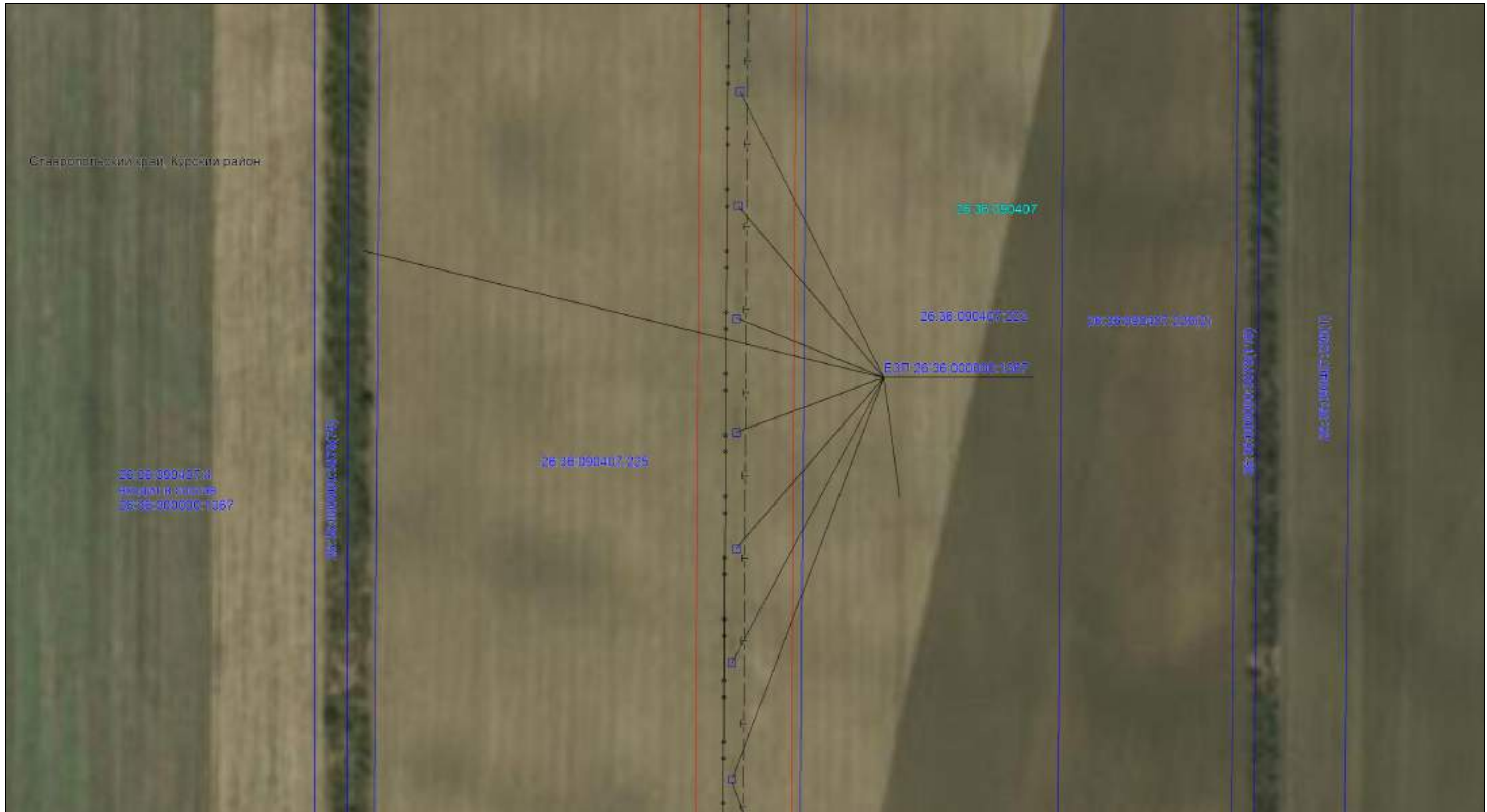
Используемые условные знаки и обозначения: приведены на отдельной странице в конце раздела.

ОПИСАНИЕ МЕСТОПОЛОЖЕНИЯ ГРАНИЦ

Публичный сервитут для использования земель и земельных участков в целях эксплуатации магистрального нефтепровода федерального значения
"Обводной магистральный нефтепровод вокруг Чеченской республики, км 0-312, dy700"
(наименование объекта, местоположение границ которого описано)

Схема расположения границ публичного сервитута

Выносной лист №12



Масштаб 1:2000

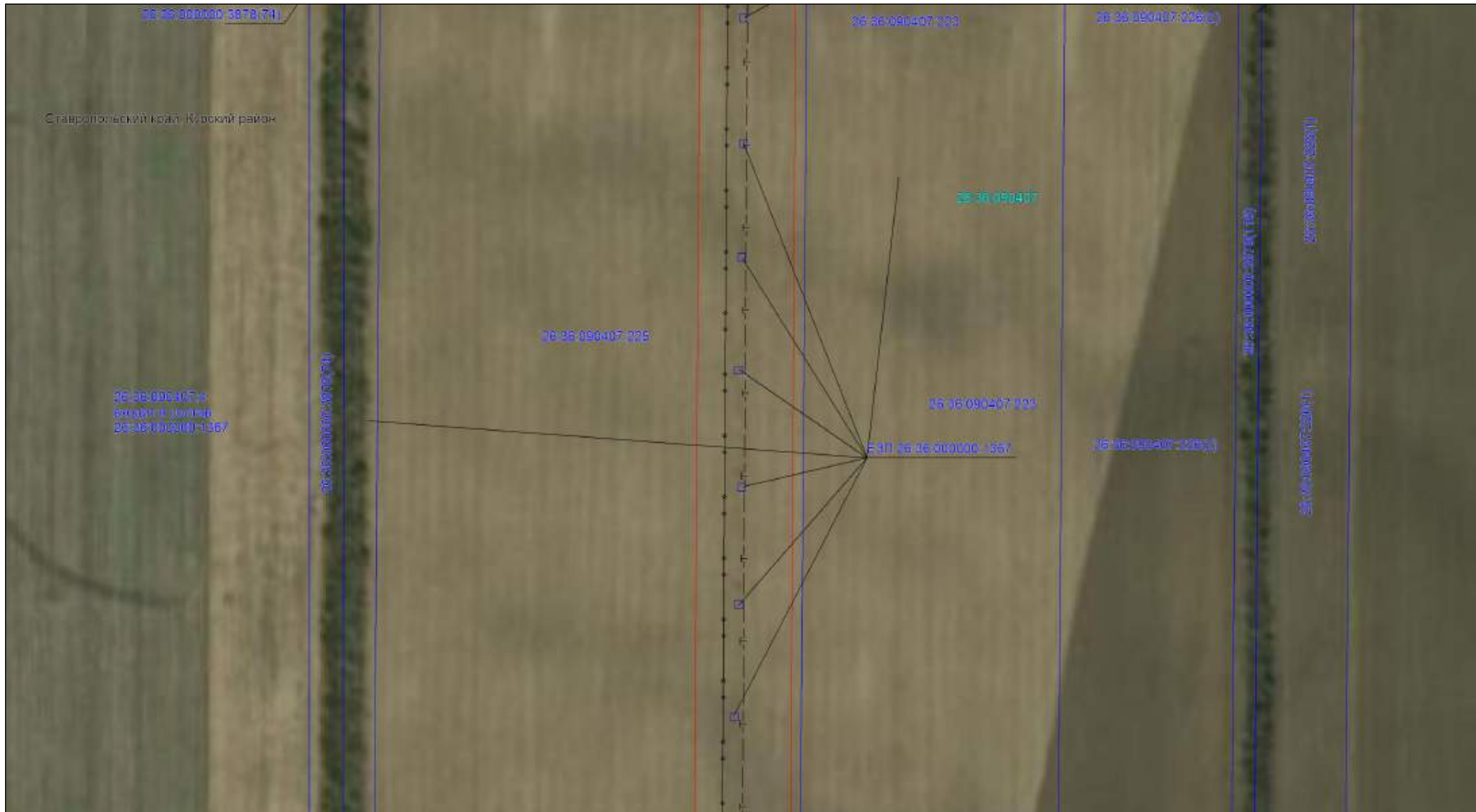
Используемые условные знаки и обозначения: приведены на отдельной странице в конце раздела.

ОПИСАНИЕ МЕСТОПОЛОЖЕНИЯ ГРАНИЦ

Публичный сервитут для использования земель и земельных участков в целях эксплуатации магистрального нефтепровода федерального значения
"Обводной магистральный нефтепровод вокруг Чеченской республики, км 0-312, dy700"
(наименование объекта, местоположение границ которого описано)

Схема расположения границ публичного сервитута

Выносной лист №13



Масштаб 1:2000

Используемые условные знаки и обозначения: приведены на отдельной странице в конце раздела.

ОПИСАНИЕ МЕСТОПОЛОЖЕНИЯ ГРАНИЦ

Публичный сервитут для использования земель и земельных участков в целях эксплуатации магистрального нефтепровода федерального значения
"Обводной магистральный нефтепровод вокруг Чеченской республики, км 0-312, dy700"
(наименование объекта, местоположение границ которого описано)

Схема расположения границ публичного сервитута

Выносной лист №15



Масштаб 1:2000

Используемые условные знаки и обозначения: приведены на отдельной странице в конце раздела.

ОПИСАНИЕ МЕСТОПОЛОЖЕНИЯ ГРАНИЦ

Публичный сервитут для использования земель и земельных участков в целях эксплуатации магистрального нефтепровода федерального значения
"Обводной магистральный нефтепровод вокруг Чеченской республики, км 0-312, dy700"
(наименование объекта, местоположение границ которого описано)

Схема расположения границ публичного сервитута

Выносной лист №16



Масштаб 1:2000

Используемые условные знаки и обозначения: приведены на отдельной странице в конце раздела.

ОПИСАНИЕ МЕСТОПОЛОЖЕНИЯ ГРАНИЦ

Публичный сервитут для использования земель и земельных участков в целях эксплуатации магистрального нефтепровода федерального значения
"Обводной магистральный нефтепровод вокруг Чеченской республики, км 0-312, dy700"
(наименование объекта, местоположение границ которого описано)

Схема расположения границ публичного сервитута

Выносной лист №17



Масштаб 1:2000


Используемые условные знаки и обозначения: приведены на отдельной странице в конце раздела.

ОПИСАНИЕ МЕСТОПОЛОЖЕНИЯ ГРАНИЦ

Публичный сервитут для использования земель и земельных участков в целях эксплуатации магистрального нефтепровода федерального значения
"Обводной магистральный нефтепровод вокруг Чеченской республики, км 0-312, dy700"
(наименование объекта, местоположение границ которого описано)

Схема расположения границ публичного сервитута

Выносной лист №18



Масштаб 1:2000

Используемые условные знаки и обозначения: приведены на отдельной странице в конце раздела.

ОПИСАНИЕ МЕСТОПОЛОЖЕНИЯ ГРАНИЦ

Публичный сервитут для использования земель и земельных участков в целях эксплуатации магистрального нефтепровода федерального значения
"Обводной магистральный нефтепровод вокруг Чеченской республики, км 0-312, dy700"
(наименование объекта, местоположение границ которого описано)

Схема расположения границ публичного сервитута

Выносной лист №19



Масштаб 1:2000


Используемые условные знаки и обозначения: приведены на отдельной странице в конце раздела.

ОПИСАНИЕ МЕСТОПОЛОЖЕНИЯ ГРАНИЦ

Публичный сервитут для использования земель и земельных участков в целях эксплуатации магистрального нефтепровода федерального значения
"Обводной магистральный нефтепровод вокруг Чеченской республики, км 0-312, dy700"
(наименование объекта, местоположение границ которого описано)

Схема расположения границ публичного сервитута

Выносной лист №20



Масштаб 1:2000

Используемые условные знаки и обозначения: приведены на отдельной странице в конце раздела.

ОПИСАНИЕ МЕСТОПОЛОЖЕНИЯ ГРАНИЦ

Публичный сервитут для использования земель и земельных участков в целях эксплуатации магистрального нефтепровода федерального значения
"Обводной магистральный нефтепровод вокруг Чеченской республики, км 0-312, dy700"
(наименование объекта, местоположение границ которого описано)

Схема расположения границ публичного сервитута

Выносной лист №21



Масштаб 1:2000

Используемые условные знаки и обозначения: приведены на отдельной странице в конце раздела.

ОПИСАНИЕ МЕСТОПОЛОЖЕНИЯ ГРАНИЦ

Публичный сервитут для использования земель и земельных участков в целях эксплуатации магистрального нефтепровода федерального значения
"Обводной магистральный нефтепровод вокруг Чеченской республики, км 0-312, dy700"
(наименование объекта, местоположение границ которого описано)

Схема расположения границ публичного сервитута

Выносной лист №22



Масштаб 1:2000


Используемые условные знаки и обозначения: приведены на отдельной странице в конце раздела.

ОПИСАНИЕ МЕСТОПОЛОЖЕНИЯ ГРАНИЦ

Публичный сервитут для использования земель и земельных участков в целях эксплуатации магистрального нефтепровода федерального значения
"Обводной магистральный нефтепровод вокруг Чеченской республики, км 0-312, dy700"
(наименование объекта, местоположение границ которого описано)

Схема расположения границ публичного сервитута

Выносной лист №24



Масштаб 1:2000

Используемые условные знаки и обозначения: приведены на отдельной странице в конце раздела.

ОПИСАНИЕ МЕСТОПОЛОЖЕНИЯ ГРАНИЦ

Публичный сервитут для использования земель и земельных участков в целях эксплуатации магистрального нефтепровода федерального значения
"Обводной магистральный нефтепровод вокруг Чеченской республики, км 0-312, dy700"
(наименование объекта, местоположение границ которого описано)

Схема расположения границ публичного сервитута

Выносной лист №25



Масштаб 1:2000

Используемые условные знаки и обозначения: приведены на отдельной странице в конце раздела.

ОПИСАНИЕ МЕСТОПОЛОЖЕНИЯ ГРАНИЦ

Публичный сервитут для использования земель и земельных участков в целях эксплуатации магистрального нефтепровода федерального значения
"Обводной магистральный нефтепровод вокруг Чеченской республики, км 0-312, dy700"
(наименование объекта, местоположение границ которого описано)

Схема расположения границ публичного сервитута

Выносной лист №26



Масштаб 1:2000

Используемые условные знаки и обозначения: приведены на отдельной странице в конце раздела.

ОПИСАНИЕ МЕСТОПОЛОЖЕНИЯ ГРАНИЦ

Публичный сервитут для использования земель и земельных участков в целях эксплуатации магистрального нефтепровода федерального значения
"Обводной магистральный нефтепровод вокруг Чеченской республики, км 0-312, dy700"
(наименование объекта, местоположение границ которого описано)

Схема расположения границ публичного сервитута

Выносной лист №27



Масштаб 1:2000

Используемые условные знаки и обозначения: приведены на отдельной странице в конце раздела.

ОПИСАНИЕ МЕСТОПОЛОЖЕНИЯ ГРАНИЦ

Публичный сервитут для использования земель и земельных участков в целях эксплуатации магистрального нефтепровода федерального значения
"Обводной магистральный нефтепровод вокруг Чеченской республики, км 0-312, dy700"
(наименование объекта, местоположение границ которого описано)

Схема расположения границ публичного сервитута

Выносной лист №28



Масштаб 1:2000

Используемые условные знаки и обозначения: приведены на отдельной странице в конце раздела.

ОПИСАНИЕ МЕСТОПОЛОЖЕНИЯ ГРАНИЦ

Публичный сервитут для использования земель и земельных участков в целях эксплуатации магистрального нефтепровода федерального значения
"Обводной магистральный нефтепровод вокруг Чеченской республики, км 0-312, dy700"
(наименование объекта, местоположение границ которого описано)

Схема расположения границ публичного сервитута

Выносной лист №29



Масштаб 1:2000

Используемые условные знаки и обозначения: приведены на отдельной странице в конце раздела.

ОПИСАНИЕ МЕСТОПОЛОЖЕНИЯ ГРАНИЦ

Публичный сервитут для использования земель и земельных участков в целях эксплуатации магистрального нефтепровода федерального значения
"Обводной магистральный нефтепровод вокруг Чеченской республики, км 0-312, dy700"
(наименование объекта, местоположение границ которого описано)

Схема расположения границ публичного сервитута

Выносной лист №30



Масштаб 1:2000

Используемые условные знаки и обозначения: приведены на отдельной странице в конце раздела.

ОПИСАНИЕ МЕСТОПОЛОЖЕНИЯ ГРАНИЦ

Публичный сервитут для использования земель и земельных участков в целях эксплуатации магистрального нефтепровода федерального значения
"Обводной магистральный нефтепровод вокруг Чеченской республики, км 0-312, dy700"
(наименование объекта, местоположение границ которого описано)

Схема расположения границ публичного сервитута

Выносной лист №31



Масштаб 1:2000

Используемые условные знаки и обозначения: приведены на отдельной странице в конце раздела.

ОПИСАНИЕ МЕСТОПОЛОЖЕНИЯ ГРАНИЦ

Публичный сервитут для использования земель и земельных участков в целях эксплуатации магистрального нефтепровода федерального значения
"Обводной магистральный нефтепровод вокруг Чеченской республики, км 0-312, dy700"
(наименование объекта, местоположение границ которого описано)

Схема расположения границ публичного сервитута

Выносной лист №32



Масштаб 1:2000

Используемые условные знаки и обозначения: приведены на отдельной странице в конце раздела.

ОПИСАНИЕ МЕСТОПОЛОЖЕНИЯ ГРАНИЦ

Публичный сервитут для использования земель и земельных участков в целях эксплуатации магистрального нефтепровода федерального значения
"Обводной магистральный нефтепровод вокруг Чеченской республики, км 0-312, dy700"
(наименование объекта, местоположение границ которого описано)

Схема расположения границ публичного сервитута

Выносной лист №33



Масштаб 1:2000

Используемые условные знаки и обозначения: приведены на отдельной странице в конце раздела.

ОПИСАНИЕ МЕСТОПОЛОЖЕНИЯ ГРАНИЦ

Публичный сервитут для использования земель и земельных участков в целях эксплуатации магистрального нефтепровода федерального значения
"Обводной магистральный нефтепровод вокруг Чеченской республики, км 0-312, dy700"
(наименование объекта, местоположение границ которого описано)

Схема расположения границ публичного сервитута

Выносной лист №34



Масштаб 1:2000


Используемые условные знаки и обозначения: приведены на отдельной странице в конце раздела.

ОПИСАНИЕ МЕСТОПОЛОЖЕНИЯ ГРАНИЦ

Публичный сервитут для использования земель и земельных участков в целях эксплуатации магистрального нефтепровода федерального значения
"Обводной магистральный нефтепровод вокруг Чеченской республики, км 0-312, dy700"
(наименование объекта, местоположение границ которого описано)

Схема расположения границ публичного сервитута

Выносной лист №35



Масштаб 1:2000

Используемые условные знаки и обозначения: приведены на отдельной странице в конце раздела.

ОПИСАНИЕ МЕСТОПОЛОЖЕНИЯ ГРАНИЦ

Публичный сервитут для использования земель и земельных участков в целях эксплуатации магистрального нефтепровода федерального значения
"Обводной магистральный нефтепровод вокруг Чеченской республики, км 0-312, dy700"
(наименование объекта, местоположение границ которого описано)

Схема расположения границ публичного сервитута

Выносной лист №36



Масштаб 1:2000

Используемые условные знаки и обозначения: приведены на отдельной странице в конце раздела.

ОПИСАНИЕ МЕСТОПОЛОЖЕНИЯ ГРАНИЦ

Публичный сервитут для использования земель и земельных участков в целях эксплуатации магистрального нефтепровода федерального значения
"Обводной магистральный нефтепровод вокруг Чеченской республики, км 0-312, dy700"
(наименование объекта, местоположение границ которого описано)

Схема расположения границ публичного сервитута

Выносной лист №37



Масштаб 1:2000

Используемые условные знаки и обозначения: приведены на отдельной странице в конце раздела.

ОПИСАНИЕ МЕСТОПОЛОЖЕНИЯ ГРАНИЦ

Публичный сервитут для использования земель и земельных участков в целях эксплуатации магистрального нефтепровода федерального значения
"Обводной магистральный нефтепровод вокруг Чеченской республики, км 0-312, dy700"
(наименование объекта, местоположение границ которого описано)

Схема расположения границ публичного сервитута

Выносной лист №39



Масштаб 1:2000

Используемые условные знаки и обозначения: приведены на отдельной странице в конце раздела.

ОПИСАНИЕ МЕСТОПОЛОЖЕНИЯ ГРАНИЦ

Публичный сервитут для использования земель и земельных участков в целях эксплуатации магистрального нефтепровода федерального значения
"Обводной магистральный нефтепровод вокруг Чеченской республики, км 0-312, dy700"
(наименование объекта, местоположение границ которого описано)

Схема расположения границ публичного сервитута

Выносной лист №40



Масштаб 1:2000

Используемые условные знаки и обозначения: приведены на отдельной странице в конце раздела.

ОПИСАНИЕ МЕСТОПОЛОЖЕНИЯ ГРАНИЦ

Публичный сервитут для использования земель и земельных участков в целях эксплуатации магистрального нефтепровода федерального значения
"Обводной магистральный нефтепровод вокруг Чеченской республики, км 0-312, dy700"
(наименование объекта, местоположение границ которого описано)

Схема расположения границ публичного сервитута

Выносной лист №41



Масштаб 1:2000


Используемые условные знаки и обозначения: приведены на отдельной странице в конце раздела.

ОПИСАНИЕ МЕСТОПОЛОЖЕНИЯ ГРАНИЦ

Публичный сервитут для использования земель и земельных участков в целях эксплуатации магистрального нефтепровода федерального значения
"Обводной магистральный нефтепровод вокруг Чеченской республики, км 0-312, dy700"
(наименование объекта, местоположение границ которого описано)

Схема расположения границ публичного сервитута

Выносной лист №42



Масштаб 1:2000


Используемые условные знаки и обозначения: приведены на отдельной странице в конце раздела.

ОПИСАНИЕ МЕСТОПОЛОЖЕНИЯ ГРАНИЦ

Публичный сервитут для использования земель и земельных участков в целях эксплуатации магистрального нефтепровода федерального значения
"Обводной магистральный нефтепровод вокруг Чеченской республики, км 0-312, dy700"
(наименование объекта, местоположение границ которого описано)

Схема расположения границ публичного сервитута

Выносной лист №43



Масштаб 1:2000

Используемые условные знаки и обозначения: приведены на отдельной странице в конце раздела.

ОПИСАНИЕ МЕСТОПОЛОЖЕНИЯ ГРАНИЦ

Публичный сервитут для использования земель и земельных участков в целях эксплуатации магистрального нефтепровода федерального значения
"Обводной магистральный нефтепровод вокруг Чеченской республики, км 0-312, dy700"
(наименование объекта, местоположение границ которого описано)

Схема расположения границ публичного сервитута

Выносной лист №44



Масштаб 1:2000

Используемые условные знаки и обозначения: приведены на отдельной странице в конце раздела.

ОПИСАНИЕ МЕСТОПОЛОЖЕНИЯ ГРАНИЦ

Публичный сервитут для использования земель и земельных участков в целях эксплуатации магистрального нефтепровода федерального значения
"Обводной магистральный нефтепровод вокруг Чеченской республики, км 0-312, dy700"
(наименование объекта, местоположение границ которого описано)

Схема расположения границ публичного сервитута

Выносной лист №45



Масштаб 1:2000

Используемые условные знаки и обозначения: приведены на отдельной странице в конце раздела.

ОПИСАНИЕ МЕСТОПОЛОЖЕНИЯ ГРАНИЦ

Публичный сервитут для использования земель и земельных участков в целях эксплуатации магистрального нефтепровода федерального значения
"Обводной магистральный нефтепровод вокруг Чеченской республики, км 0-312, dy700"
(наименование объекта, местоположение границ которого описано)

Схема расположения границ публичного сервитута

Выносной лист №46



Масштаб 1:2000

Используемые условные знаки и обозначения: приведены на отдельной странице в конце раздела.

ОПИСАНИЕ МЕСТОПОЛОЖЕНИЯ ГРАНИЦ

Публичный сервитут для использования земель и земельных участков в целях эксплуатации магистрального нефтепровода федерального значения
"Обводной магистральный нефтепровод вокруг Чеченской республики, км 0-312, dy700"
(наименование объекта, местоположение границ которого описано)

Схема расположения границ публичного сервитута

Выносной лист №47



Масштаб 1:2000


Используемые условные знаки и обозначения: приведены на отдельной странице в конце раздела.

ОПИСАНИЕ МЕСТОПОЛОЖЕНИЯ ГРАНИЦ

Публичный сервитут для использования земель и земельных участков в целях эксплуатации магистрального нефтепровода федерального значения
"Обводной магистральный нефтепровод вокруг Чеченской республики, км 0-312, dy700"
(наименование объекта, местоположение границ которого описано)

Схема расположения границ публичного сервитута

Выносной лист №48



Масштаб 1:2000


Используемые условные знаки и обозначения: приведены на отдельной странице в конце раздела.

ОПИСАНИЕ МЕСТОПОЛОЖЕНИЯ ГРАНИЦ

Публичный сервитут для использования земель и земельных участков в целях эксплуатации магистрального нефтепровода федерального значения
"Обводной магистральный нефтепровод вокруг Чеченской республики, км 0-312, dy700"
(наименование объекта, местоположение границ которого описано)

Схема расположения границ публичного сервитута

Выносной лист №50



Масштаб 1:2000

Используемые условные знаки и обозначения: приведены на отдельной странице в конце раздела.

ОПИСАНИЕ МЕСТОПОЛОЖЕНИЯ ГРАНИЦ

Публичный сервитут для использования земель и земельных участков в целях эксплуатации магистрального нефтепровода федерального значения
"Обводной магистральный нефтепровод вокруг Чеченской республики, км 0-312, dy700"
(наименование объекта, местоположение границ которого описано)

Схема расположения границ публичного сервитута

Выносной лист №51



Масштаб 1:2000

Используемые условные знаки и обозначения: приведены на отдельной странице в конце раздела.

ОПИСАНИЕ МЕСТОПОЛОЖЕНИЯ ГРАНИЦ

Публичный сервитут для использования земель и земельных участков в целях эксплуатации магистрального нефтепровода федерального значения
"Обводной магистральный нефтепровод вокруг Чеченской республики, км 0-312, dy700"
(наименование объекта, местоположение границ которого описано)

Схема расположения границ публичного сервитута

Выносной лист №52



Масштаб 1:2000

Используемые условные знаки и обозначения: приведены на отдельной странице в конце раздела.

ОПИСАНИЕ МЕСТОПОЛОЖЕНИЯ ГРАНИЦ

Публичный сервитут для использования земель и земельных участков в целях эксплуатации магистрального нефтепровода федерального значения
"Обводной магистральный нефтепровод вокруг Чеченской республики, км 0-312, dy700"
(наименование объекта, местоположение границ которого описано)

Схема расположения границ публичного сервитута

Выносной лист №53



Масштаб 1:2000


Используемые условные знаки и обозначения: приведены на отдельной странице в конце раздела.

ОПИСАНИЕ МЕСТОПОЛОЖЕНИЯ ГРАНИЦ

Публичный сервитут для использования земель и земельных участков в целях эксплуатации магистрального нефтепровода федерального значения
"Обводной магистральный нефтепровод вокруг Чеченской республики, км 0-312, dy700"
(наименование объекта, местоположение границ которого описано)

Схема расположения границ публичного сервитута

Выносной лист №54



Масштаб 1:2000

Используемые условные знаки и обозначения: приведены на отдельной странице в конце раздела.

ОПИСАНИЕ МЕСТОПОЛОЖЕНИЯ ГРАНИЦ

Публичный сервитут для использования земель и земельных участков в целях эксплуатации магистрального нефтепровода федерального значения
"Обводной магистральный нефтепровод вокруг Чеченской республики, км 0-312, dy700"
(наименование объекта, местоположение границ которого описано)

Схема расположения границ публичного сервитута

Выносной лист №55



Масштаб 1:2000

Используемые условные знаки и обозначения: приведены на отдельной странице в конце раздела.

ОПИСАНИЕ МЕСТОПОЛОЖЕНИЯ ГРАНИЦ

Публичный сервитут для использования земель и земельных участков в целях эксплуатации магистрального нефтепровода федерального значения
"Обводной магистральный нефтепровод вокруг Чеченской республики, км 0-312, dy700"
(наименование объекта, местоположение границ которого описано)

Схема расположения границ публичного сервитута

Выносной лист №56



Масштаб 1:2000

Используемые условные знаки и обозначения: приведены на отдельной странице в конце раздела.

ОПИСАНИЕ МЕСТОПОЛОЖЕНИЯ ГРАНИЦ

Публичный сервитут для использования земель и земельных участков в целях эксплуатации магистрального нефтепровода федерального значения
"Обводной магистральный нефтепровод вокруг Чеченской республики, км 0-312, dy700"
(наименование объекта, местоположение границ которого описано)

Схема расположения границ публичного сервитута

Выносной лист №57



Масштаб 1:2000

Используемые условные знаки и обозначения: приведены на отдельной странице в конце раздела.

ОПИСАНИЕ МЕСТОПОЛОЖЕНИЯ ГРАНИЦ

Публичный сервитут для использования земель и земельных участков в целях эксплуатации магистрального нефтепровода федерального значения
"Обводной магистральный нефтепровод вокруг Чеченской республики, км 0-312, dy700"
(наименование объекта, местоположение границ которого описано)

Схема расположения границ публичного сервитута

Выносной лист №58



Масштаб 1:2000

Используемые условные знаки и обозначения: приведены на отдельной странице в конце раздела.

ОПИСАНИЕ МЕСТОПОЛОЖЕНИЯ ГРАНИЦ

Публичный сервитут для использования земель и земельных участков в целях эксплуатации магистрального нефтепровода федерального значения
"Обводной магистральный нефтепровод вокруг Чеченской республики, км 0-312, dy700"
(наименование объекта, местоположение границ которого описано)

Схема расположения границ публичного сервитута

Выносной лист №59



Масштаб 1:2000

Используемые условные знаки и обозначения: приведены на отдельной странице в конце раздела.

ОПИСАНИЕ МЕСТОПОЛОЖЕНИЯ ГРАНИЦ

Публичный сервитут для использования земель и земельных участков в целях эксплуатации магистрального нефтепровода федерального значения
"Обводной магистральный нефтепровод вокруг Чеченской республики, км 0-312, dy700"
(наименование объекта, местоположение границ которого описано)

Схема расположения границ публичного сервитута

Выносной лист №60



Масштаб 1:2000

Используемые условные знаки и обозначения: приведены на отдельной странице в конце раздела.

ОПИСАНИЕ МЕСТОПОЛОЖЕНИЯ ГРАНИЦ

Публичный сервитут для использования земель и земельных участков в целях эксплуатации магистрального нефтепровода федерального значения
"Обводной магистральный нефтепровод вокруг Чеченской республики, км 0-312, dy700"
(наименование объекта, местоположение границ которого описано)

Схема расположения границ публичного сервитута

Выносной лист №61



Масштаб 1:2000

Используемые условные знаки и обозначения: приведены на отдельной странице в конце раздела.

ОПИСАНИЕ МЕСТОПОЛОЖЕНИЯ ГРАНИЦ

Публичный сервитут для использования земель и земельных участков в целях эксплуатации магистрального нефтепровода федерального значения
"Обводной магистральный нефтепровод вокруг Чеченской республики, км 0-312, dy700"
(наименование объекта, местоположение границ которого описано)

Схема расположения границ публичного сервитута

Выносной лист №62



Масштаб 1:2000

Используемые условные знаки и обозначения: приведены на отдельной странице в конце раздела.

ОПИСАНИЕ МЕСТОПОЛОЖЕНИЯ ГРАНИЦ

Публичный сервитут для использования земель и земельных участков в целях эксплуатации магистрального нефтепровода федерального значения
"Обводной магистральный нефтепровод вокруг Чеченской республики, км 0-312, dy700"
(наименование объекта, местоположение границ которого описано)

Схема расположения границ публичного сервитута

Выносной лист №63



Масштаб 1:2000

Используемые условные знаки и обозначения: приведены на отдельной странице в конце раздела.

ОПИСАНИЕ МЕСТОПОЛОЖЕНИЯ ГРАНИЦ

Публичный сервитут для использования земель и земельных участков в целях эксплуатации магистрального нефтепровода федерального значения
"Обводной магистральный нефтепровод вокруг Чеченской республики, км 0-312, dy700"
(наименование объекта, местоположение границ которого описано)

Схема расположения границ публичного сервитута

Выносной лист №64



Масштаб 1:2000

Используемые условные знаки и обозначения: приведены на отдельной странице в конце раздела.

ОПИСАНИЕ МЕСТОПОЛОЖЕНИЯ ГРАНИЦ

Публичный сервитут для использования земель и земельных участков в целях эксплуатации магистрального нефтепровода федерального значения
"Обводной магистральный нефтепровод вокруг Чеченской республики, км 0-312, dy700"
(наименование объекта, местоположение границ которого описано)

Схема расположения границ публичного сервитута

Выносной лист №65



Масштаб 1:2000

Используемые условные знаки и обозначения: приведены на отдельной странице в конце раздела.

ОПИСАНИЕ МЕСТОПОЛОЖЕНИЯ ГРАНИЦ

Публичный сервитут для использования земель и земельных участков в целях эксплуатации магистрального нефтепровода федерального значения
"Обводной магистральный нефтепровод вокруг Чеченской республики, км 0-312, dy700"
(наименование объекта, местоположение границ которого описано)

Схема расположения границ публичного сервитута

Выносной лист №66



Масштаб 1:2000

Используемые условные знаки и обозначения: приведены на отдельной странице в конце раздела.

ОПИСАНИЕ МЕСТОПОЛОЖЕНИЯ ГРАНИЦ

Публичный сервитут для использования земель и земельных участков в целях эксплуатации магистрального нефтепровода федерального значения
"Обводной магистральный нефтепровод вокруг Чеченской республики, км 0-312, dy700"
(наименование объекта, местоположение границ которого описано)

Схема расположения границ публичного сервитута

Выносной лист №67



Масштаб 1:2000

Используемые условные знаки и обозначения: приведены на отдельной странице в конце раздела.

ОПИСАНИЕ МЕСТОПОЛОЖЕНИЯ ГРАНИЦ

Публичный сервитут для использования земель и земельных участков в целях эксплуатации магистрального нефтепровода федерального значения
"Обводной магистральный нефтепровод вокруг Чеченской республики, км 0-312, dy700"
(наименование объекта, местоположение границ которого описано)

Схема расположения границ публичного сервитута

Выносной лист №68



Масштаб 1:2000

Используемые условные знаки и обозначения: приведены на отдельной странице в конце раздела.

ОПИСАНИЕ МЕСТОПОЛОЖЕНИЯ ГРАНИЦ

Публичный сервитут для использования земель и земельных участков в целях эксплуатации магистрального нефтепровода федерального значения
"Обводной магистральный нефтепровод вокруг Чеченской республики, км 0-312, dy700"
(наименование объекта, местоположение границ которого описано)

Схема расположения границ публичного сервитута

Выносной лист №69



Масштаб 1:2000

Используемые условные знаки и обозначения: приведены на отдельной странице в конце раздела.

ОПИСАНИЕ МЕСТОПОЛОЖЕНИЯ ГРАНИЦ

Публичный сервитут для использования земель и земельных участков в целях эксплуатации магистрального нефтепровода федерального значения
"Обводной магистральный нефтепровод вокруг Чеченской республики, км 0-312, dy700"
(наименование объекта, местоположение границ которого описано)

Схема расположения границ публичного сервитута

Выносной лист №70



Масштаб 1:2000

Используемые условные знаки и обозначения: приведены на отдельной странице в конце раздела.

ОПИСАНИЕ МЕСТОПОЛОЖЕНИЯ ГРАНИЦ

Публичный сервитут для использования земель и земельных участков в целях эксплуатации магистрального нефтепровода федерального значения
"Обводной магистральный нефтепровод вокруг Чеченской республики, км 0-312, dy700"
(наименование объекта, местоположение границ которого описано)

Схема расположения границ публичного сервитута

Выносной лист №71



Масштаб 1:2000

Используемые условные знаки и обозначения: приведены на отдельной странице в конце раздела.

ОПИСАНИЕ МЕСТОПОЛОЖЕНИЯ ГРАНИЦ

Публичный сервитут для использования земель и земельных участков в целях эксплуатации магистрального нефтепровода федерального значения
"Обводной магистральный нефтепровод вокруг Чеченской республики, км 0-312, dy700"
(наименование объекта, местоположение границ которого описано)

Схема расположения границ публичного сервитута

Выносной лист №74



Масштаб 1:2000

Используемые условные знаки и обозначения: приведены на отдельной странице в конце раздела.

ОПИСАНИЕ МЕСТОПОЛОЖЕНИЯ ГРАНИЦ

Публичный сервитут для использования земель и земельных участков в целях эксплуатации магистрального нефтепровода федерального значения
"Обводной магистральный нефтепровод вокруг Чеченской республики, км 0-312, dy700"
(наименование объекта, местоположение границ которого описано)

Схема расположения границ публичного сервитута

Выносной лист №75



Масштаб 1:2000

Используемые условные знаки и обозначения: приведены на отдельной странице в конце раздела.

ОПИСАНИЕ МЕСТОПОЛОЖЕНИЯ ГРАНИЦ

Публичный сервитут для использования земель и земельных участков в целях эксплуатации магистрального нефтепровода федерального значения
"Обводной магистральный нефтепровод вокруг Чеченской республики, км 0-312, dy700"
(наименование объекта, местоположение границ которого описано)

Схема расположения границ публичного сервитута

Выносной лист №76



Масштаб 1:2000

Используемые условные знаки и обозначения: приведены на отдельной странице в конце раздела.

ОПИСАНИЕ МЕСТОПОЛОЖЕНИЯ ГРАНИЦ

Публичный сервитут для использования земель и земельных участков в целях эксплуатации магистрального нефтепровода федерального значения
"Обводной магистральный нефтепровод вокруг Чеченской республики, км 0-312, dy700"
(наименование объекта, местоположение границ которого описано)

Схема расположения границ публичного сервитута

Выносной лист №77



Масштаб 1:2000

Используемые условные знаки и обозначения: приведены на отдельной странице в конце раздела.

ОПИСАНИЕ МЕСТОПОЛОЖЕНИЯ ГРАНИЦ

Публичный сервитут для использования земель и земельных участков в целях эксплуатации магистрального нефтепровода федерального значения
"Обводной магистральный нефтепровод вокруг Чеченской республики, км 0-312, dy700"
(наименование объекта, местоположение границ которого описано)

Схема расположения границ публичного сервитута

Выносной лист №78



Масштаб 1:2000

Используемые условные знаки и обозначения: приведены на отдельной странице в конце раздела.

ОПИСАНИЕ МЕСТОПОЛОЖЕНИЯ ГРАНИЦ

Публичный сервитут для использования земель и земельных участков в целях эксплуатации магистрального нефтепровода федерального значения
"Обводной магистральный нефтепровод вокруг Чеченской республики, км 0-312, dy700"
(наименование объекта, местоположение границ которого описано)

Схема расположения границ публичного сервитута

Выносной лист №79



Масштаб 1:2000

Используемые условные знаки и обозначения: приведены на отдельной странице в конце раздела.

ОПИСАНИЕ МЕСТОПОЛОЖЕНИЯ ГРАНИЦ

Публичный сервитут для использования земель и земельных участков в целях эксплуатации магистрального нефтепровода федерального значения
"Обводной магистральный нефтепровод вокруг Чеченской республики, км 0-312, dy700"
(наименование объекта, местоположение границ которого описано)

Схема расположения границ публичного сервитута

Выносной лист №80



Масштаб 1:2000

Используемые условные знаки и обозначения: приведены на отдельной странице в конце раздела.

ОПИСАНИЕ МЕСТОПОЛОЖЕНИЯ ГРАНИЦ

Публичный сервитут для использования земель и земельных участков в целях эксплуатации магистрального нефтепровода федерального значения
"Обводной магистральный нефтепровод вокруг Чеченской республики, км 0-312, dy700"
(наименование объекта, местоположение границ которого описано)

Схема расположения границ публичного сервитута

Выносной лист №81



Масштаб 1:2000

Используемые условные знаки и обозначения: приведены на отдельной странице в конце раздела.

ОПИСАНИЕ МЕСТОПОЛОЖЕНИЯ ГРАНИЦ

Публичный сервитут для использования земель и земельных участков в целях эксплуатации магистрального нефтепровода федерального значения
"Обводной магистральный нефтепровод вокруг Чеченской республики, км 0-312, dy700"
(наименование объекта, местоположение границ которого описано)

Схема расположения границ публичного сервитута

Выносной лист №82




Используемые условные знаки и обозначения: приведены на отдельной странице в конце раздела.

ОПИСАНИЕ МЕСТОПОЛОЖЕНИЯ ГРАНИЦ

Публичный сервитут для использования земель и земельных участков в целях эксплуатации магистрального нефтепровода федерального значения
"Обводной магистральный нефтепровод вокруг Чеченской республики, км 0-312, dy700"
(наименование объекта, местоположение границ которого описано)

Схема расположения границ публичного сервитута

Выносной лист №83



Масштаб 1:2000

Используемые условные знаки и обозначения: приведены на отдельной странице в конце раздела.

ОПИСАНИЕ МЕСТОПОЛОЖЕНИЯ ГРАНИЦ

Публичный сервитут для использования земель и земельных участков в целях эксплуатации магистрального нефтепровода федерального значения
"Обводной магистральный нефтепровод вокруг Чеченской республики, км 0-312, dy700"
(наименование объекта, местоположение границ которого описано)

Схема расположения границ публичного сервитута

Выносной лист №84



Масштаб 1:2000

Используемые условные знаки и обозначения: приведены на отдельной странице в конце раздела.

ОПИСАНИЕ МЕСТОПОЛОЖЕНИЯ ГРАНИЦ

Публичный сервитут для использования земель и земельных участков в целях эксплуатации магистрального нефтепровода федерального значения
"Обводной магистральный нефтепровод вокруг Чеченской республики, км 0-312, dy700"
(наименование объекта, местоположение границ которого описано)

Схема расположения границ публичного сервитута

Выносной лист №85



Масштаб 1:2000

Используемые условные знаки и обозначения: приведены на отдельной странице в конце раздела.

ОПИСАНИЕ МЕСТОПОЛОЖЕНИЯ ГРАНИЦ

Публичный сервитут для использования земель и земельных участков в целях эксплуатации магистрального нефтепровода федерального значения
"Обводной магистральный нефтепровод вокруг Чеченской республики, км 0-312, dy700"
(наименование объекта, местоположение границ которого описано)

Схема расположения границ публичного сервитута

Выносной лист №86



Масштаб 1:2000

Используемые условные знаки и обозначения: приведены на отдельной странице в конце раздела.

ОПИСАНИЕ МЕСТОПОЛОЖЕНИЯ ГРАНИЦ

Публичный сервитут для использования земель и земельных участков в целях эксплуатации магистрального нефтепровода федерального значения
"Обводной магистральный нефтепровод вокруг Чеченской республики, км 0-312, dy700"
(наименование объекта, местоположение границ которого описано)

Схема расположения границ публичного сервитута

Выносной лист №87



Масштаб 1:2000


Используемые условные знаки и обозначения: приведены на отдельной странице в конце раздела.

ОПИСАНИЕ МЕСТОПОЛОЖЕНИЯ ГРАНИЦ

Публичный сервитут для использования земель и земельных участков в целях эксплуатации магистрального нефтепровода федерального значения
"Обводной магистральный нефтепровод вокруг Чеченской республики, км 0-312, dy700"
(наименование объекта, местоположение границ которого описано)

Схема расположения границ публичного сервитута

Выносной лист №88



Используемые условные знаки и обозначения: приведены на отдельной странице в конце раздела.

ОПИСАНИЕ МЕСТОПОЛОЖЕНИЯ ГРАНИЦ

Публичный сервитут для использования земель и земельных участков в целях эксплуатации магистрального нефтепровода федерального значения
"Обводной магистральный нефтепровод вокруг Чеченской республики, км 0-312, dy700"
(наименование объекта, местоположение границ которого описано)

Схема расположения границ публичного сервитута

Выносной лист №89



Масштаб 1:2000

Используемые условные знаки и обозначения: приведены на отдельной странице в конце раздела.

ОПИСАНИЕ МЕСТОПОЛОЖЕНИЯ ГРАНИЦ

Публичный сервитут для использования земель и земельных участков в целях эксплуатации магистрального нефтепровода федерального значения
"Обводной магистральный нефтепровод вокруг Чеченской республики, км 0-312, dy700"
(наименование объекта, местоположение границ которого описано)

Схема расположения границ публичного сервитута

Выносной лист №90



Масштаб 1:2000

Используемые условные знаки и обозначения: приведены на отдельной странице в конце раздела.

ОПИСАНИЕ МЕСТОПОЛОЖЕНИЯ ГРАНИЦ

Публичный сервитут для использования земель и земельных участков в целях эксплуатации магистрального нефтепровода федерального значения
"Обводной магистральный нефтепровод вокруг Чеченской республики, км 0-312, dy700"
(наименование объекта, местоположение границ которого описано)

Схема расположения границ публичного сервитута

Выносной лист №91



Масштаб 1:2000

Используемые условные знаки и обозначения: приведены на отдельной странице в конце раздела.

ОПИСАНИЕ МЕСТОПОЛОЖЕНИЯ ГРАНИЦ

Публичный сервитут для использования земель и земельных участков в целях эксплуатации магистрального нефтепровода федерального значения
"Обводной магистральный нефтепровод вокруг Чеченской республики, км 0-312, dy700"
(наименование объекта, местоположение границ которого описано)

Схема расположения границ публичного сервитута

Выносной лист №92



Масштаб 1:2000

Используемые условные знаки и обозначения: приведены на отдельной странице в конце раздела.

ОПИСАНИЕ МЕСТОПОЛОЖЕНИЯ ГРАНИЦ

Публичный сервитут для использования земель и земельных участков в целях эксплуатации магистрального нефтепровода федерального значения
"Обводной магистральный нефтепровод вокруг Чеченской республики, км 0-312, dy700"
(наименование объекта, местоположение границ которого описано)

Схема расположения границ публичного сервитута

Выносной лист №93



Используемые условные знаки и обозначения: приведены на отдельной странице в конце раздела.

ОПИСАНИЕ МЕСТОПОЛОЖЕНИЯ ГРАНИЦ

Публичный сервитут для использования земель и земельных участков в целях эксплуатации магистрального нефтепровода федерального значения
"Обводной магистральный нефтепровод вокруг Чеченской республики, км 0-312, dy700"
(наименование объекта, местоположение границ которого описано)

Схема расположения границ публичного сервитута

Выносной лист №94



Масштаб 1:2000

Используемые условные знаки и обозначения: приведены на отдельной странице в конце раздела.

ОПИСАНИЕ МЕСТОПОЛОЖЕНИЯ ГРАНИЦ

Публичный сервитут для использования земель и земельных участков в целях эксплуатации магистрального нефтепровода федерального значения
"Обводной магистральный нефтепровод вокруг Чеченской республики, км 0-312, dy700"
(наименование объекта, местоположение границ которого описано)

Схема расположения границ публичного сервитута

Выносной лист №95



Масштаб 1:2000

Используемые условные знаки и обозначения: приведены на отдельной странице в конце раздела.

ОПИСАНИЕ МЕСТОПОЛОЖЕНИЯ ГРАНИЦ

Публичный сервитут для использования земель и земельных участков в целях эксплуатации магистрального нефтепровода федерального значения
"Обводной магистральный нефтепровод вокруг Чеченской республики, км 0-312, dy700"
(наименование объекта, местоположение границ которого описано)

Схема расположения границ публичного сервитута

Выносной лист №96



Масштаб 1:2000

Используемые условные знаки и обозначения: приведены на отдельной странице в конце раздела.

ОПИСАНИЕ МЕСТОПОЛОЖЕНИЯ ГРАНИЦ

Публичный сервитут для использования земель и земельных участков в целях эксплуатации магистрального нефтепровода федерального значения
"Обводной магистральный нефтепровод вокруг Чеченской республики, км 0-312, dy700"
(наименование объекта, местоположение границ которого описано)

Схема расположения границ публичного сервитута

Выносной лист №97



Масштаб 1:2000

Используемые условные знаки и обозначения: приведены на отдельной странице в конце раздела.

ОПИСАНИЕ МЕСТОПОЛОЖЕНИЯ ГРАНИЦ

Публичный сервитут для использования земель и земельных участков в целях эксплуатации магистрального нефтепровода федерального значения
"Обводной магистральный нефтепровод вокруг Чеченской республики, км 0-312, ду700"
(наименование объекта, местоположение границ которого описано)

Схема расположения границ публичного сервитута

Выносной лист №99



Масштаб 1:2000

Используемые условные знаки и обозначения: приведены на отдельной странице в конце раздела.

ОПИСАНИЕ МЕСТОПОЛОЖЕНИЯ ГРАНИЦ

Публичный сервитут для использования земель и земельных участков в целях эксплуатации магистрального нефтепровода федерального значения
"Обводной магистральный нефтепровод вокруг Чеченской республики, км 0-312, dy700"
(наименование объекта, местоположение границ которого описано)

Схема расположения границ публичного сервитута

Выносной лист №100



Масштаб 1:2000

Используемые условные знаки и обозначения: приведены на отдельной странице в конце раздела.

ОПИСАНИЕ МЕСТОПОЛОЖЕНИЯ ГРАНИЦ

Публичный сервитут для использования земель и земельных участков в целях эксплуатации магистрального нефтепровода федерального значения
"Обводной магистральный нефтепровод вокруг Чеченской республики, км 0-312, dy700"
(наименование объекта, местоположение границ которого описано)

Схема расположения границ публичного сервитута

Выносной лист №101



Масштаб 1:2000

Используемые условные знаки и обозначения: приведены на отдельной странице в конце раздела.

ОПИСАНИЕ МЕСТОПОЛОЖЕНИЯ ГРАНИЦ

Публичный сервитут для использования земель и земельных участков в целях эксплуатации магистрального нефтепровода федерального значения
"Обводной магистральный нефтепровод вокруг Чеченской республики, км 0-312, dy700"
(наименование объекта, местоположение границ которого описано)

Схема расположения границ публичного сервитута

Выносной лист №102



Масштаб 1:2000

Используемые условные знаки и обозначения: приведены на отдельной странице в конце раздела.

ОПИСАНИЕ МЕСТОПОЛОЖЕНИЯ ГРАНИЦ

Публичный сервитут для использования земель и земельных участков в целях эксплуатации магистрального нефтепровода федерального значения
"Обводной магистральный нефтепровод вокруг Чеченской республики, км 0-312, dy700"
(наименование объекта, местоположение границ которого описано)

Схема расположения границ публичного сервитута

Выносной лист №103



Масштаб 1:2000

Используемые условные знаки и обозначения: приведены на отдельной странице в конце раздела.

ОПИСАНИЕ МЕСТОПОЛОЖЕНИЯ ГРАНИЦ

**Публичный сервитут для использования земель и земельных участков в целях эксплуатации магистрального нефтепровода федерального значения
"Обводной магистральный нефтепровод вокруг Чеченской республики, км 0-312, dy700"**
(наименование объекта, местоположение границ которого описано)

Схема расположения границ публичного сервитута

Выносной лист №104



Масштаб 1:2000

Используемые условные знаки и обозначения: приведены на отдельной странице в конце раздела.

ОПИСАНИЕ МЕСТОПОЛОЖЕНИЯ ГРАНИЦ

Публичный сервитут для использования земель и земельных участков в целях эксплуатации магистрального нефтепровода федерального значения
"Обводной магистральный нефтепровод вокруг Чеченской республики, км 0-312, dy700"
(наименование объекта, местоположение границ которого описано)

Схема расположения границ публичного сервитута

Выносной лист №105



Масштаб 1:2000

Используемые условные знаки и обозначения: приведены на отдельной странице в конце раздела.

ОПИСАНИЕ МЕСТОПОЛОЖЕНИЯ ГРАНИЦ

Публичный сервитут для использования земель и земельных участков в целях эксплуатации магистрального нефтепровода федерального значения
"Обводной магистральный нефтепровод вокруг Чеченской республики, км 0-312, dy700"
(наименование объекта, местоположение границ которого описано)

Схема расположения границ публичного сервитута

Выносной лист №106



Масштаб 1:2000

Используемые условные знаки и обозначения: приведены на отдельной странице в конце раздела.

ОПИСАНИЕ МЕСТОПОЛОЖЕНИЯ ГРАНИЦ

Публичный сервитут для использования земель и земельных участков в целях эксплуатации магистрального нефтепровода федерального значения
"Обводной магистральный нефтепровод вокруг Чеченской республики, км 0-312, dy700"
(наименование объекта, местоположение границ которого описано)

Схема расположения границ публичного сервитута

Выносной лист №107



Масштаб 1:2000

Используемые условные знаки и обозначения: приведены на отдельной странице в конце раздела.

ОПИСАНИЕ МЕСТОПОЛОЖЕНИЯ ГРАНИЦ

Публичный сервитут для использования земель и земельных участков в целях эксплуатации магистрального нефтепровода федерального значения
"Обводной магистральный нефтепровод вокруг Чеченской республики, км 0-312, dy700"
(наименование объекта, местоположение границ которого описано)

Схема расположения границ публичного сервитута

Выносной лист №108



Масштаб 1:2000

Используемые условные знаки и обозначения: приведены на отдельной странице в конце раздела.

ОПИСАНИЕ МЕСТОПОЛОЖЕНИЯ ГРАНИЦ

Публичный сервитут для использования земель и земельных участков в целях эксплуатации магистрального нефтепровода федерального значения
"Обводной магистральный нефтепровод вокруг Чеченской республики, км 0-312, dy700"
(наименование объекта, местоположение границ которого описано)

Схема расположения границ публичного сервитута

Выносной лист №109



Масштаб 1:2000

Используемые условные знаки и обозначения: приведены на отдельной странице в конце раздела.

ОПИСАНИЕ МЕСТОПОЛОЖЕНИЯ ГРАНИЦ

Публичный сервитут для использования земель и земельных участков в целях эксплуатации магистрального нефтепровода федерального значения
"Обводной магистральный нефтепровод вокруг Чеченской республики, км 0-312, dy700"
(наименование объекта, местоположение границ которого описано)

Схема расположения границ публичного сервитута

Выносной лист №110



Масштаб 1:2000

Используемые условные знаки и обозначения: приведены на отдельной странице в конце раздела.

ОПИСАНИЕ МЕСТОПОЛОЖЕНИЯ ГРАНИЦ

Публичный сервитут для использования земель и земельных участков в целях эксплуатации магистрального нефтепровода федерального значения
"Обводной магистральный нефтепровод вокруг Чеченской республики, км 0-312, dy700"
(наименование объекта, местоположение границ которого описано)

Схема расположения границ публичного сервитута

Выносной лист №111



Масштаб 1:2000

Используемые условные знаки и обозначения: приведены на отдельной странице в конце раздела.

ОПИСАНИЕ МЕСТОПОЛОЖЕНИЯ ГРАНИЦ

Публичный сервитут для использования земель и земельных участков в целях эксплуатации магистрального нефтепровода федерального значения
"Обводной магистральный нефтепровод вокруг Чеченской республики, км 0-312, dy700"
(наименование объекта, местоположение границ которого описано)

Схема расположения границ публичного сервитута

Выносной лист №112



Масштаб 1:2000

Используемые условные знаки и обозначения: приведены на отдельной странице в конце раздела.

ОПИСАНИЕ МЕСТОПОЛОЖЕНИЯ ГРАНИЦ

Публичный сервитут для использования земель и земельных участков в целях эксплуатации магистрального нефтепровода федерального значения
"Обводной магистральный нефтепровод вокруг Чеченской республики, км 0-312, dy700"
(наименование объекта, местоположение границ которого описано)

Схема расположения границ публичного сервитута

Выносной лист №113



Масштаб 1:2000

Используемые условные знаки и обозначения: приведены на отдельной странице в конце раздела.

ОПИСАНИЕ МЕСТОПОЛОЖЕНИЯ ГРАНИЦ

Публичный сервитут для использования земель и земельных участков в целях эксплуатации магистрального нефтепровода федерального значения
"Обводной магистральный нефтепровод вокруг Чеченской республики, км 0-312, dy700"
(наименование объекта, местоположение границ которого описано)

Схема расположения границ публичного сервитута

Выносной лист №114



Масштаб 1:2000

Используемые условные знаки и обозначения: приведены на отдельной странице в конце раздела.

ОПИСАНИЕ МЕСТОПОЛОЖЕНИЯ ГРАНИЦ

Публичный сервитут для использования земель и земельных участков в целях эксплуатации магистрального нефтепровода федерального значения
"Обводной магистральный нефтепровод вокруг Чеченской республики, км 0-312, dy700"
(наименование объекта, местоположение границ которого описано)

Схема расположения границ публичного сервитута

Выносной лист №115



Масштаб 1:2000

Используемые условные знаки и обозначения: приведены на отдельной странице в конце раздела.

ОПИСАНИЕ МЕСТОПОЛОЖЕНИЯ ГРАНИЦ

Публичный сервитут для использования земель и земельных участков в целях эксплуатации магистрального нефтепровода федерального значения
"Обводной магистральный нефтепровод вокруг Чеченской республики, км 0-312, dy700"
(наименование объекта, местоположение границ которого описано)

Схема расположения границ публичного сервитута

Выносной лист №116



Масштаб 1:2000

Используемые условные знаки и обозначения: приведены на отдельной странице в конце раздела.

ОПИСАНИЕ МЕСТОПОЛОЖЕНИЯ ГРАНИЦ

Публичный сервитут для использования земель и земельных участков в целях эксплуатации магистрального нефтепровода федерального значения
"Обводной магистральный нефтепровод вокруг Чеченской республики, км 0-312, dy700"
(наименование объекта, местоположение границ которого описано)

Схема расположения границ публичного сервитута

Выносной лист №117



Масштаб 1:2000

Используемые условные знаки и обозначения: приведены на отдельной странице в конце раздела.

ОПИСАНИЕ МЕСТОПОЛОЖЕНИЯ ГРАНИЦ

Публичный сервитут для использования земель и земельных участков в целях эксплуатации магистрального нефтепровода федерального значения
"Обводной магистральный нефтепровод вокруг Чеченской республики, км 0-312, dy700"
(наименование объекта, местоположение границ которого описано)

Схема расположения границ публичного сервитута

Выносной лист №118



Масштаб 1:2000

Используемые условные знаки и обозначения: приведены на отдельной странице в конце раздела.

ОПИСАНИЕ МЕСТОПОЛОЖЕНИЯ ГРАНИЦ

Публичный сервитут для использования земель и земельных участков в целях эксплуатации магистрального нефтепровода федерального значения
"Обводной магистральный нефтепровод вокруг Чеченской республики, км 0-312, ду700"
(наименование объекта, местоположение границ которого описано)

Схема расположения границ публичного сервитута

Выносной лист №119



Масштаб 1:2000

Используемые условные знаки и обозначения: приведены на отдельной странице в конце раздела.

ОПИСАНИЕ МЕСТОПОЛОЖЕНИЯ ГРАНИЦ

Публичный сервитут для использования земель и земельных участков в целях эксплуатации магистрального нефтепровода федерального значения
"Обводной магистральный нефтепровод вокруг Чеченской республики, км 0-312, dy700"
(наименование объекта, местоположение границ которого описано)

Схема расположения границ публичного сервитута

Выносной лист №120



Масштаб 1:2000

Используемые условные знаки и обозначения: приведены на отдельной странице в конце раздела.

ОПИСАНИЕ МЕСТОПОЛОЖЕНИЯ ГРАНИЦ

Публичный сервитут для использования земель и земельных участков в целях эксплуатации магистрального нефтепровода федерального значения
"Обводной магистральный нефтепровод вокруг Чеченской республики, км 0-312, dy700"
(наименование объекта, местоположение границ которого описано)

Схема расположения границ публичного сервитута

Выносной лист №121



Масштаб 1:2000

Используемые условные знаки и обозначения: приведены на отдельной странице в конце раздела.

ОПИСАНИЕ МЕСТОПОЛОЖЕНИЯ ГРАНИЦ

Публичный сервитут для использования земель и земельных участков в целях эксплуатации магистрального нефтепровода федерального значения
"Обводной магистральный нефтепровод вокруг Чеченской республики, км 0-312, dy700"
(наименование объекта, местоположение границ которого описано)

Схема расположения границ публичного сервитута

Выносной лист №122



Масштаб 1:2000

Используемые условные знаки и обозначения: приведены на отдельной странице в конце раздела.

ОПИСАНИЕ МЕСТОПОЛОЖЕНИЯ ГРАНИЦ

Публичный сервитут для использования земель и земельных участков в целях эксплуатации магистрального нефтепровода федерального значения
"Обводной магистральный нефтепровод вокруг Чеченской республики, км 0-312, dy700"
(наименование объекта, местоположение границ которого описано)

Схема расположения границ публичного сервитута

Выносной лист №123



Масштаб 1:2000

Используемые условные знаки и обозначения: приведены на отдельной странице в конце раздела.

ОПИСАНИЕ МЕСТОПОЛОЖЕНИЯ ГРАНИЦ

Публичный сервитут для использования земель и земельных участков в целях эксплуатации магистрального нефтепровода федерального значения
"Обводной магистральный нефтепровод вокруг Чеченской республики, км 0-312, dy700"
(наименование объекта, местоположение границ которого описано)

Схема расположения границ публичного сервитута

Выносной лист №124



Масштаб 1:2000

Используемые условные знаки и обозначения: приведены на отдельной странице в конце раздела.

ОПИСАНИЕ МЕСТОПОЛОЖЕНИЯ ГРАНИЦ

Публичный сервитут для использования земель и земельных участков в целях эксплуатации магистрального нефтепровода федерального значения
"Обводной магистральный нефтепровод вокруг Чеченской республики, км 0-312, dy700"
(наименование объекта, местоположение границ которого описано)

Схема расположения границ публичного сервитута

Выносной лист №125



Масштаб 1:2000

Используемые условные знаки и обозначения: приведены на отдельной странице в конце раздела.

ОПИСАНИЕ МЕСТОПОЛОЖЕНИЯ ГРАНИЦ

Публичный сервитут для использования земель и земельных участков в целях эксплуатации магистрального нефтепровода федерального значения
"Обводной магистральный нефтепровод вокруг Чеченской республики, км 0-312, dy700"
(наименование объекта, местоположение границ которого описано)

Схема расположения границ публичного сервитута

Выносной лист №126



Масштаб 1:2000

Используемые условные знаки и обозначения: приведены на отдельной странице в конце раздела.

ОПИСАНИЕ МЕСТОПОЛОЖЕНИЯ ГРАНИЦ

Публичный сервитут для использования земель и земельных участков в целях эксплуатации магистрального нефтепровода федерального значения
"Обводной магистральный нефтепровод вокруг Чеченской республики, км 0-312, dy700"
(наименование объекта, местоположение границ которого описано)

Схема расположения границ публичного сервитута

Выносной лист №127



Масштаб 1:2000

Используемые условные знаки и обозначения: приведены на отдельной странице в конце раздела.

ОПИСАНИЕ МЕСТОПОЛОЖЕНИЯ ГРАНИЦ

Публичный сервитут для использования земель и земельных участков в целях эксплуатации магистрального нефтепровода федерального значения
"Обводной магистральный нефтепровод вокруг Чеченской республики, км 0-312, dy700"
(наименование объекта, местоположение границ которого описано)

Схема расположения границ публичного сервитута

Выносной лист №128



Масштаб 1:2000

Используемые условные знаки и обозначения: приведены на отдельной странице в конце раздела.

ОПИСАНИЕ МЕСТОПОЛОЖЕНИЯ ГРАНИЦ

Публичный сервитут для использования земель и земельных участков в целях эксплуатации магистрального нефтепровода федерального значения
"Обводной магистральный нефтепровод вокруг Чеченской республики, км 0-312, dy700"
(наименование объекта, местоположение границ которого описано)

Схема расположения границ публичного сервитута

Выносной лист №129



Масштаб 1:2000

Используемые условные знаки и обозначения: приведены на отдельной странице в конце раздела.

ОПИСАНИЕ МЕСТОПОЛОЖЕНИЯ ГРАНИЦ

Публичный сервитут для использования земель и земельных участков в целях эксплуатации магистрального нефтепровода федерального значения
"Обводной магистральный нефтепровод вокруг Чеченской республики, км 0-312, dy700"
(наименование объекта, местоположение границ которого описано)

Схема расположения границ публичного сервитута

Выносной лист №130



Масштаб 1:2000

Используемые условные знаки и обозначения: приведены на отдельной странице в конце раздела.

ОПИСАНИЕ МЕСТОПОЛОЖЕНИЯ ГРАНИЦ

Публичный сервитут для использования земель и земельных участков в целях эксплуатации магистрального нефтепровода федерального значения
"Обводной магистральный нефтепровод вокруг Чеченской республики, км 0-312, dy700"
(наименование объекта, местоположение границ которого описано)

Схема расположения границ публичного сервитута

Выносной лист №131



Масштаб 1:2000

Используемые условные знаки и обозначения: приведены на отдельной странице в конце раздела.

ОПИСАНИЕ МЕСТОПОЛОЖЕНИЯ ГРАНИЦ

Публичный сервитут для использования земель и земельных участков в целях эксплуатации магистрального нефтепровода федерального значения
"Обводной магистральный нефтепровод вокруг Чеченской республики, км 0-312, dy700"
(наименование объекта, местоположение границ которого описано)

Схема расположения границ публичного сервитута

Выносной лист №132



Масштаб 1:2000

Используемые условные знаки и обозначения: приведены на отдельной странице в конце раздела.

ОПИСАНИЕ МЕСТОПОЛОЖЕНИЯ ГРАНИЦ

Публичный сервитут для использования земель и земельных участков в целях эксплуатации магистрального нефтепровода федерального значения
"Обводной магистральный нефтепровод вокруг Чеченской республики, км 0-312, dy700"
(наименование объекта, местоположение границ которого описано)

Схема расположения границ публичного сервитута

Выносной лист №133



Масштаб 1:2000

Используемые условные знаки и обозначения: приведены на отдельной странице в конце раздела.

ОПИСАНИЕ МЕСТОПОЛОЖЕНИЯ ГРАНИЦ

Публичный сервитут для использования земель и земельных участков в целях эксплуатации магистрального нефтепровода федерального значения
"Обводной магистральный нефтепровод вокруг Чеченской республики, км 0-312, dy700"
(наименование объекта, местоположение границ которого описано)

Схема расположения границ публичного сервитута

Выносной лист №134



Масштаб 1:2000

Используемые условные знаки и обозначения: приведены на отдельной странице в конце раздела.

ОПИСАНИЕ МЕСТОПОЛОЖЕНИЯ ГРАНИЦ

Публичный сервитут для использования земель и земельных участков в целях эксплуатации магистрального нефтепровода федерального значения
"Обводной магистральный нефтепровод вокруг Чеченской республики, км 0-312, dy700"
(наименование объекта, местоположение границ которого описано)

Схема расположения границ публичного сервитута

Выносной лист №135



Масштаб 1:2000

Используемые условные знаки и обозначения: приведены на отдельной странице в конце раздела.

ОПИСАНИЕ МЕСТОПОЛОЖЕНИЯ ГРАНИЦ

Публичный сервитут для использования земель и земельных участков в целях эксплуатации магистрального нефтепровода федерального значения
"Обводной магистральный нефтепровод вокруг Чеченской республики, км 0-312, dy700"
(наименование объекта, местоположение границ которого описано)

Схема расположения границ публичного сервитута

Выносной лист №136



Ставропольский край, Изобильненский район

Масштаб 1:2000

Используемые условные знаки и обозначения: приведены на отдельной странице в конце раздела.

ОПИСАНИЕ МЕСТОПОЛОЖЕНИЯ ГРАНИЦ

Публичный сервитут для использования земель и земельных участков в целях эксплуатации магистрального нефтепровода федерального значения
"Обводной магистральный нефтепровод вокруг Чеченской республики, км 0-312, dy700"
(наименование объекта, местоположение границ которого описано)

Схема расположения границ публичного сервитута

Выносной лист №137



Масштаб 1:2000

Используемые условные знаки и обозначения: приведены на отдельной странице в конце раздела.

ОПИСАНИЕ МЕСТОПОЛОЖЕНИЯ ГРАНИЦ

Публичный сервитут для использования земель и земельных участков в целях эксплуатации магистрального нефтепровода федерального значения
"Обводной магистральный нефтепровод вокруг Чеченской республики, км 0-312, dy700"
(наименование объекта, местоположение границ которого описано)

Схема расположения границ публичного сервитута

Выносной лист №138



Масштаб 1:2000

Используемые условные знаки и обозначения: приведены на отдельной странице в конце раздела.

ОПИСАНИЕ МЕСТОПОЛОЖЕНИЯ ГРАНИЦ

Публичный сервитут для использования земель и земельных участков в целях эксплуатации магистрального нефтепровода федерального значения
"Обводной магистральный нефтепровод вокруг Чеченской республики, км 0-312, dy700"
(наименование объекта, местоположение границ которого описано)

Схема расположения границ публичного сервитута

Выносной лист №139



Масштаб 1:2000

Используемые условные знаки и обозначения: приведены на отдельной странице в конце раздела.

ОПИСАНИЕ МЕСТОПОЛОЖЕНИЯ ГРАНИЦ

Публичный сервитут для использования земель и земельных участков в целях эксплуатации магистрального нефтепровода федерального значения
"Обводной магистральный нефтепровод вокруг Чеченской республики, км 0-312, dy700"
(наименование объекта, местоположение границ которого описано)

Схема расположения границ публичного сервитута

Выносной лист №140



Масштаб 1:2000

Используемые условные знаки и обозначения: приведены на отдельной странице в конце раздела.

ОПИСАНИЕ МЕСТОПОЛОЖЕНИЯ ГРАНИЦ

Публичный сервитут для использования земель и земельных участков в целях эксплуатации магистрального нефтепровода федерального значения
"Обводной магистральный нефтепровод вокруг Чеченской республики, км 0-312, dy700"
(наименование объекта, местоположение границ которого описано)

Схема расположения границ публичного сервитута

Выносной лист №141



Масштаб 1:2000

Используемые условные знаки и обозначения: приведены на отдельной странице в конце раздела.

ОПИСАНИЕ МЕСТОПОЛОЖЕНИЯ ГРАНИЦ

Публичный сервитут для использования земель и земельных участков в целях эксплуатации магистрального нефтепровода федерального значения
"Обводной магистральный нефтепровод вокруг Чеченской республики, км 0-312, dy700"
(наименование объекта, местоположение границ которого описано)

Схема расположения границ публичного сервитута

Выносной лист №142



Масштаб 1:2000

Используемые условные знаки и обозначения: приведены на отдельной странице в конце раздела.

ОПИСАНИЕ МЕСТОПОЛОЖЕНИЯ ГРАНИЦ

Публичный сервитут для использования земель и земельных участков в целях эксплуатации магистрального нефтепровода федерального значения
"Обводной магистральный нефтепровод вокруг Чеченской республики, км 0-312, dy700"
(наименование объекта, местоположение границ которого описано)

Схема расположения границ публичного сервитута

Выносной лист №143



Масштаб 1:2000

Используемые условные знаки и обозначения: приведены на отдельной странице в конце раздела.

ОПИСАНИЕ МЕСТОПОЛОЖЕНИЯ ГРАНИЦ

Публичный сервитут для использования земель и земельных участков в целях эксплуатации магистрального нефтепровода федерального значения
"Обводной магистральный нефтепровод вокруг Чеченской республики, км 0-312, dy700"
(наименование объекта, местоположение границ которого описано)

Схема расположения границ публичного сервитута

Выносной лист №144



Масштаб 1:2000

Используемые условные знаки и обозначения: приведены на отдельной странице в конце раздела.

ОПИСАНИЕ МЕСТОПОЛОЖЕНИЯ ГРАНИЦ

Публичный сервитут для использования земель и земельных участков в целях эксплуатации магистрального нефтепровода федерального значения
"Обводной магистральный нефтепровод вокруг Чеченской республики, км 0-312, dy700"
(наименование объекта, местоположение границ которого описано)

Схема расположения границ публичного сервитута

Выносной лист №145



Масштаб 1:2000

Используемые условные знаки и обозначения: приведены на отдельной странице в конце раздела.

ОПИСАНИЕ МЕСТОПОЛОЖЕНИЯ ГРАНИЦ

Публичный сервитут для использования земель и земельных участков в целях эксплуатации магистрального нефтепровода федерального значения
"Обводной магистральный нефтепровод вокруг Чеченской республики, км 0-312, dy700"
(наименование объекта, местоположение границ которого описано)

Схема расположения границ публичного сервитута

Выносной лист №146



Масштаб 1:2000

Используемые условные знаки и обозначения: приведены на отдельной странице в конце раздела.

ОПИСАНИЕ МЕСТОПОЛОЖЕНИЯ ГРАНИЦ

Публичный сервитут для использования земель и земельных участков в целях эксплуатации магистрального нефтепровода федерального значения
"Обводной магистральный нефтепровод вокруг Чеченской республики, км 0-312, dy700"
(наименование объекта, местоположение границ которого описано)

Схема расположения границ публичного сервитута

Выносной лист №147



Масштаб 1:2000

Используемые условные знаки и обозначения: приведены на отдельной странице в конце раздела.

ОПИСАНИЕ МЕСТОПОЛОЖЕНИЯ ГРАНИЦ

Публичный сервитут для использования земель и земельных участков в целях эксплуатации магистрального нефтепровода федерального значения
"Обводной магистральный нефтепровод вокруг Чеченской республики, км 0-312, dy700"
(наименование объекта, местоположение границ которого описано)

Схема расположения границ публичного сервитута

Выносной лист №148



Масштаб 1:2000

Используемые условные знаки и обозначения: приведены на отдельной странице в конце раздела.

ОПИСАНИЕ МЕСТОПОЛОЖЕНИЯ ГРАНИЦ

Публичный сервитут для использования земель и земельных участков в целях эксплуатации магистрального нефтепровода федерального значения
"Обводной магистральный нефтепровод вокруг Чеченской республики, км 0-312, dy700"
(наименование объекта, местоположение границ которого описано)

Схема расположения границ публичного сервитута

Выносной лист №149



Масштаб 1:2000

Используемые условные знаки и обозначения: приведены на отдельной странице в конце раздела.

ОПИСАНИЕ МЕСТОПОЛОЖЕНИЯ ГРАНИЦ

Публичный сервитут для использования земель и земельных участков в целях эксплуатации магистрального нефтепровода федерального значения
"Обводной магистральный нефтепровод вокруг Чеченской республики, км 0-312, dy700"
(наименование объекта, местоположение границ которого описано)

Схема расположения границ публичного сервитута

Выносной лист №150



Масштаб 1:2000

Используемые условные знаки и обозначения: приведены на отдельной странице в конце раздела.

ОПИСАНИЕ МЕСТОПОЛОЖЕНИЯ ГРАНИЦ









Публичный сервитут для использования земель и земельных участков в целях эксплуатации
магистрального нефтепровода федерального значения

"Обводной магистральный нефтепровод вокруг Чеченской республики, км 0-312, dy700"

(наименование объекта, местоположение границ которого описано)

Схема расположения границ публичного сервитута

Используемые условные знаки и обозначения:

	- ось нефтепровода и неотъемлемые технологические части линейного объекта,
	- ось вдольтрассовой ВЛ 10кВ,
	- неотъемлемые технологические части линейного объекта,
	- проектная граница публичного сервитута,
	- граница кадастрового квартала,
	- установленная граница муниципального образования,
	- установленная граница населенного пункта,
Ставропольский край	- наименования административно-территориальных образований,
26:39:050900	- кадастровый номер кадастрового квартала,
26:39:0509000:48	кадастровый номер земельного участка, по сведениям ЕГРН,
	- граница земельного участка,
•1	- характерная точка объекта землеустройства.